



Marktgemeinde Oberdrauburg

Marktplatz 1, 9781 Oberdrauburg

Tel. Nr. 04710/2248, Fax Nr.: 04710/2249-16

Email: oberdrauburg@ktn.gde.at

Homepage: www.oberdrauburg.at

VERORDNUNG

des Gemeinderates der Marktgemeinde Oberdrauburg vom 13. November 2025, Zahl: 031-3/2025, genehmigt mit Bescheid der Kärntner Landesregierung vom 26. März 2026, Zahl: 07-RO-84-127162/2025-6, mit der der Flächenwidmungsplan erlassen wird

Gemäß § 13 in Verbindung mit § 34 des Kärntner Raumordnungsgesetzes 2021 – K-ROG 2021 wird verordnet:

§ 1

Durch den Flächenwidmungsplan 2025 wird festgelegt, welche Teile des Gemeindegebietes in Bauland, in Grünland und in Verkehrsflächen gegliedert werden.

§ 2

- (1) Als Bauland sind nur jene Flächen festgelegt, die für eine Bebauung geeignet sind. Nicht als Bauland ausgewiesen sind jene Gebiete, wo ungünstige örtliche Gegebenheiten eine Bebauung ausschließen, die in einem Gefährdungsbereich liegen, deren Erschließung unwirtschaftliche Aufwendungen erforderlich machen würde, oder die aus Gründen der Erhaltung des Landschaftsbildes von einer Bebauung freizuhalten sind.
- (2) Das Bauland der Gemeinde ist in folgende Baugebiete gegliedert:
 - *Bauland Dorfgebiet (inkl. Sonderwidmung FZW)*
 - *Bauland Wohngebiet*
 - *Bauland Kurgebiet (inkl. Sonderwidmung FZW)*
 - *Bauland Gemischtes Baugebiet*
 - *Bauland Geschäftsgebiet*
 - *Bauland Gewerbegebiet*
 - *Bauland Sondergebiet (Kirche, Pumpstation, Kapelle, Bordell)*

§ 3

Nicht als Bauland oder als Verkehrsfläche festgelegte Flächen sind als Grünland ausgewiesen. Neben den für die Land- und Forstwirtschaft bestimmten Flächen sind folgende Flächen im Grünland gesondert festgelegt:

- *Hofstelle eines land- und forstwirtschaftlichen Betriebes*
- *Erholungsfläche mit oder ohne Beifügen einer spezifischen Erholungsfunktion (Erholungsfläche, Bad, Park, Kinderspielplatz, Garten)*
- *Sportanlage, Vergnügungs- und Veranstaltungsstätte (Sportanlage allgemein, Tennisplatz)*
- *Campingplatz*
- *Friedhof (Friedhof, Aufbahrungshalle)*
- *Sonstige (Almhütte, Carport, Garage, Gerätehütte für landwirtschaftliche Geräte, Lagerhalle, Lagerplatz, Nebengebäude, Grünland Parkplatz, Ruine, Schutzhütte, Umspannwerk)*

§ 4

Als Verkehrsflächen sind jene Flächen festgelegt, die für den fließenden und ruhenden Verkehr bestimmt sind und die für die örtliche Gemeinschaft von besonderer Verkehrsbedeutung sind.

§ 5

Im Flächenwidmungsplan sind jene Flächen, die durch überörtliche Maßnahmen oder Planungen für eine besondere Nutzung bestimmt sind und Flächen, für die Nutzungsbeschränkungen bestehen, ersichtlich gemacht (Wald, Gewässer, Bundesstraße, Landesstraße B, Landesstraße L, Hochspannungsfreileitung mit Gefährdungsbereich, wichtige verkabelte Leitung, Erdölleitung TAL, Rote Gefahrenzone (Fluss, Wildbach), Rot-gelbe Gefahrenzone (Fluss), gelbe Gefahrenzone (Fluss, Wildbach), Brauner Hinweisbereich, Brauner Vorbehaltsbereich, Europaschutzgebiet, Naturdenkmal, Weiteres und engeres Quellschutzgebiet, Archäologisches Fundgebiet, Schutzzone Denkmalschutz, denkmalgeschützte bauliche Anlage, Objekte gemäß K-ROG 2021 § 44 Abs. 1).

§ 6

Die Verordnung tritt gemäß § 15 Abs. 6 K-AGO mit dem Ablauf des Tages ihrer Kundmachung im elektronischen Amtsblatt der Marktgemeinde Oberdrauburg in Kraft.

Mit dem Inkrafttreten dieser Verordnung tritt der bisher geltende Flächenwidmungsplan der Marktgemeinde Oberdrauburg außer Kraft.



Der Bürgermeister

A handwritten signature in blue ink, which appears to read 'Stefan Brandstätter'. The signature is written in a cursive style and is positioned over the printed name.

Stefan Brandstätter

Flächenwidmungsplan 2025



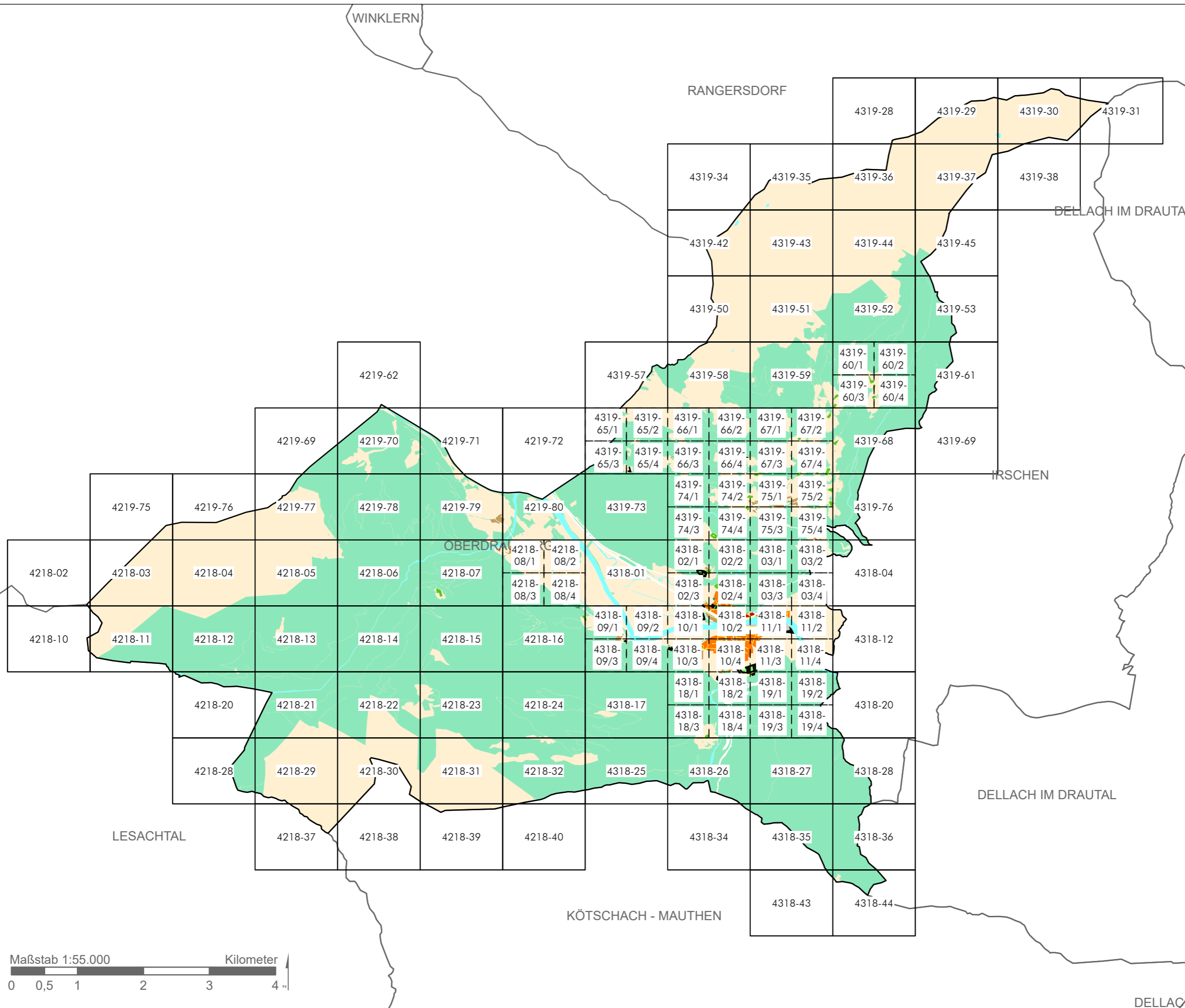
Marktgemeinde Oberdrauburg

Flächenwidmungsplan



Marktgemeinde
Oberdrauburg

Blattschnittübersicht
gemäß Mappenblätter BEV



Ortschaften auf Blattschnitt:

Flaschberg	4218-08/4
Hinterberg	4319-67/2
Oberdrauburg	4318-02/4, 4318-10/x, 4318-11/1
Oberpirkach	4218-08/1
Ötting	4318-10/3
Sitnitz	4318-03/2
Unterpirkach	4218-08/1
Vorderberg	4319-67/3
Waidach	4318-10/4, 4318-11/3
Zwickenberg	4319-75/x

x = 1,2,3, und/oder 4

56 Blätter im Maßstab 1:2.000
77 Blätter im Maßstab 1:4.000

Katasterstand: 01.04.2025
Quelle: BEV

Genehmigungsbescheid
Kärntner Landesregierung:
Datum: 26. März 2026
Zahl: 07-RO-84-127162/2025-6

Beschluss des Gemeinderates:
13. November 2025



Ersichtlichmachungen gemäß K-ROG 2021 § 44 Abs.1

lfd. Nr. Blatt Nr.	Grundstücks Nr. Katastralgemeinde	Nutzung lt. Erhebung	rechtsgültiger Baubescheid
1 4219-80	1124/2 KG Flaschberg	Wohngebäude	Errichtungsjahr vor 1995
2 4219-80	1124/2 KG Flaschberg	Wohngebäude	Errichtungsjahr vor 1995
3 4218-08/1	.97 KG Flaschberg	Wohngebäude	Errichtungsjahr vor 1995
4 4318-09/1	.19/1 KG Flaschberg	Wohngebäude	Errichtungsjahr vor 1995
5 4318-18/2	.108 KG Flaschberg	Wohngebäude	Errichtungsjahr vor 1995
6 4318-11/1	.120 KG Oberdrauburg	Wohngebäude	Errichtungsjahr vor 1995
7 4318-02/2	350 KG Zwickenberg	Wohngebäude	Errichtungsjahr vor 1995
8 4319-74/2	.141 KG Zwickenberg	Wohngebäude	Errichtungsjahr vor 1995
9 4319-75/1	589, 590/2 KG Zwickenberg	Wohngebäude	Errichtungsjahr vor 1995

Flächenwidmungsplan



Marktgemeinde
Oberdrauburg

**Ersichtlichmachungen
gemäß K-ROG 2021
§ 44 Abs.1**









Darstellung der vom Gemeinderat zu treffenden Festlegungen

A. Bauland

-  1. Dorfgebiet
-  2. Wohngebiet
-  3. Gemischtes Baugebiet
-  4. Geschäftsgebiet
-  5. Gewerbegebiet
-  6. Kurgebiet
-  7. Sondergebiet
-  8. Sonderwidmung
-  9. Aufschließungsgebiet




7.) BD = Bordell, KAP = Kapelle, KI = Kirche, PST = Pumpstation
8.) FZW = Freizeitwohnsitz

B. Grünland




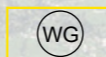




-  1. Grünland für die Land- und Forstwirtschaft bestimmte Fläche, Ödland
-  2. Hofstelle eines land- und forstwirtschaftlichen Betriebes
-  3. Erholungsfläche mit oder ohne Beifügen einer spezifischen Erholungsfunktion
-  4. Sportanlage, Vergnügungs- und Veranstaltungsstätte
-  5. Friedhof
-  6. Campingplatz
-  7. Immissionsschutzstreifen
-  8. Sonstige

2.) H = Hofstelle
3.) BAD = Bad, GA = Garten, KSP = Kinderspielplatz, PA = Park,
4.) SP = Sportanlage allgemein, TE = Tennisplatz
5.) ABH = Aufbahrungshalle
8.) AH = Almhütte, CA = Carport, GAR = Garage, GHLW = Gerätehütte für landwirtschaftliche Geräte, LH = Lagerhalle, LPL = Lagerplatz, NG = Nebengebäude, P = Grünland Parkplatz, RU = Ruine, SH = Schutzhütte, USW = Umspannkraftwerk



C. Verkehrsflächen

-  Allgemeine Verkehrsfläche
-  Parkplatz
-  Weg nach Luftbild

Darstellung der ersichtlich zu machenden Festlegungen

-  B100 Drautal Straße, B110 = Plöckenpaß Straße, L1 = Pirkacher Straße, L6 = Zwickenberger Straße
-  Hauptbahn "ÖBB Spittal/Drau-Lienz"
-  Hochspannungsfreileitung mit Gefährungsbereich 110 kV/220 KV APG, KNG
-  Hochspannungsfreileitung mit Gefährungsbereich 110 kV ÖBB
-  Hochspannungsfreileitung 20kV KNG
-  Erdölleitung TAL
-  Wichtige verkabelte Leitung
-  Rote Gefahrenzone
FR = Fluss, WR = Wildbach
-  Rot-Gelbe Gefahrenzone
FRG = Fluss
-  Gelbe Gefahrenzone
FG = Fluss, WG = Wildbach
-  Brauner Hinweisbereich
RU = Rutschung, STH = Steilhang, SN = Vernässung
-  Blauer Vorbehaltsbereich
SS = Sicherstellung Schutzfunktion
-  Schutzgebiet
ESG = Europaschutzgebiet "SCI/SPA Obere Drau"
ND = Naturdenkmal
-  Weiteres Quellschutzgebiet
-  Engeres Quellschutzgebiet
-  Archäologisches Fundgebiet
D = Schutzzone Denkmalschutz,
F = Archäologisches Fundgebiet
-  Denkmalgeschützte bauliche Anlage
-  Ersichtlichmachung gemäß K-ROG 2021, § 44 Abs. 1
-  Gewässer
-  Wald

GRENZEN

-  Gemeindegrenze
-  Katastralgemeindegrenze

Flächenwidmungsplan



Marktgemeinde
Oberdrauburg

Planzeichendarstellung

Blattschnitte gemäß Mappenblätter BEV

1:2.000

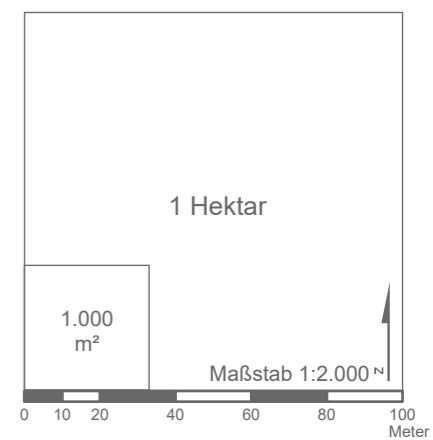
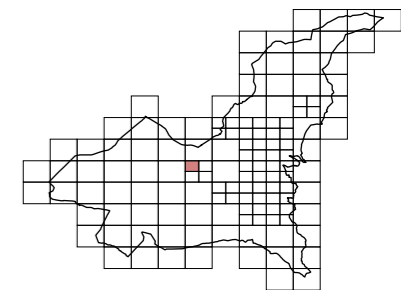
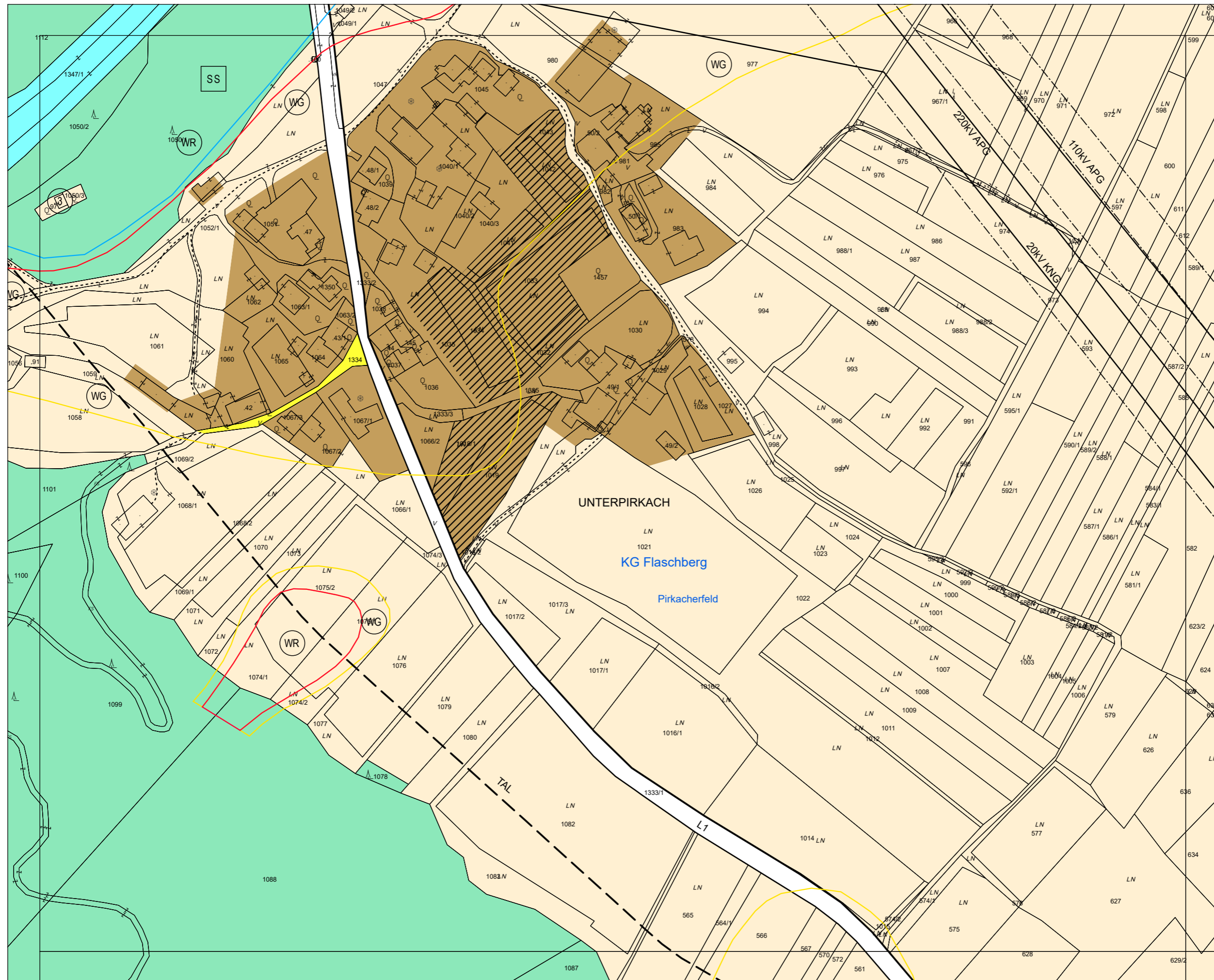
Flächenwidmungsplan



Marktgemeinde
Oberdrauburg

BLATTSCHNITTNUMMER

4218-08/1



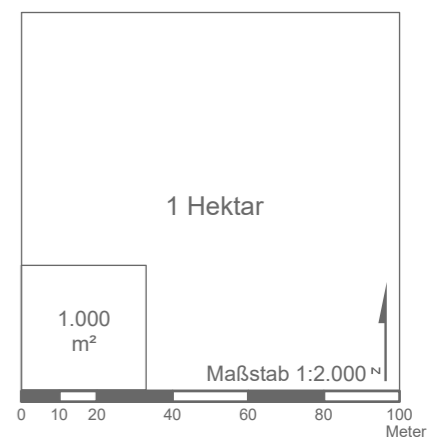
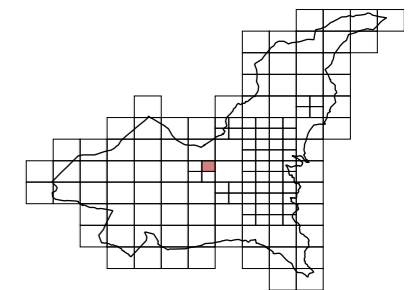
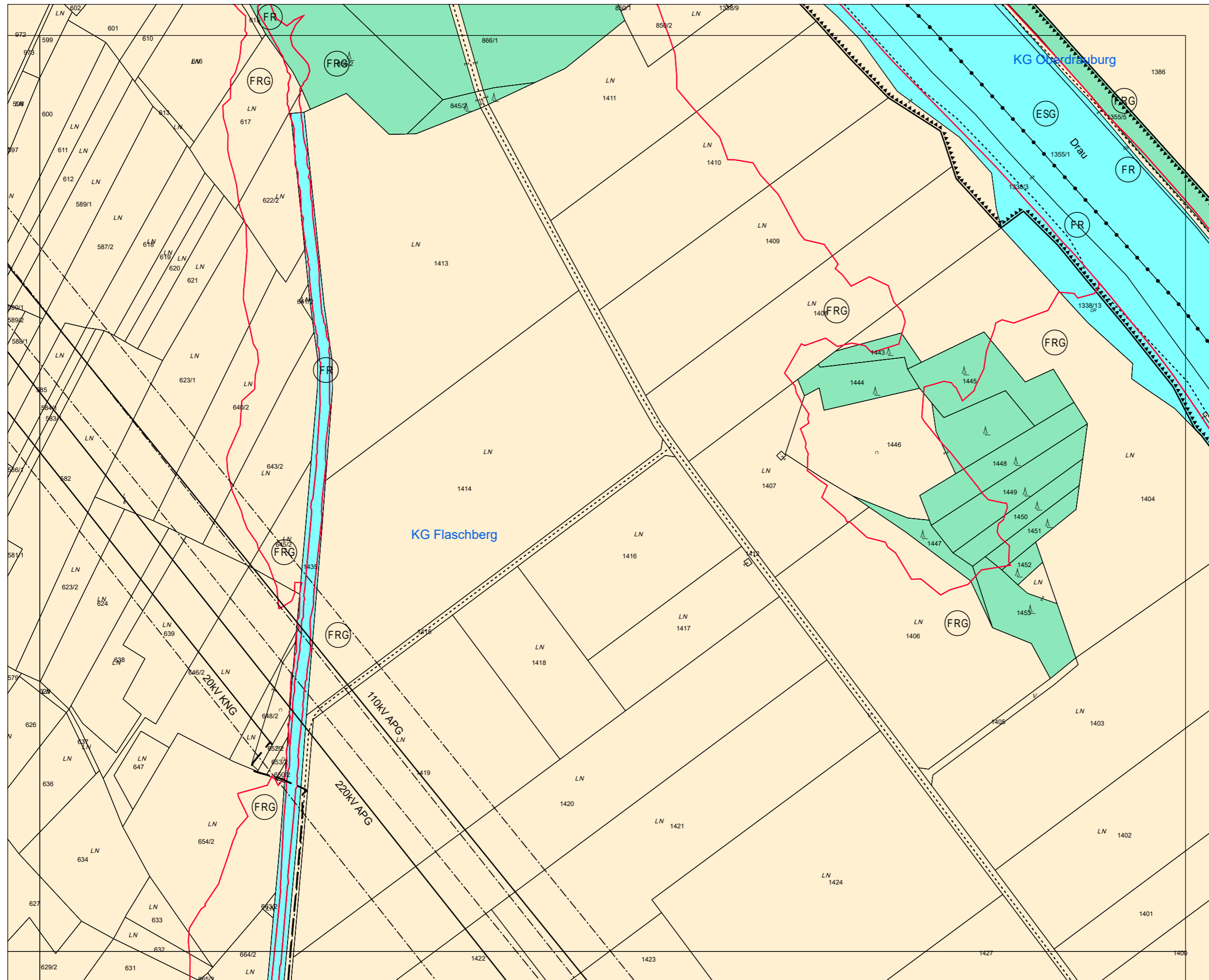
Flächenwidmungsplan



Marktgemeinde
Oberdrauburg

BLATTSCHNITTNUMMER

4218-08/2



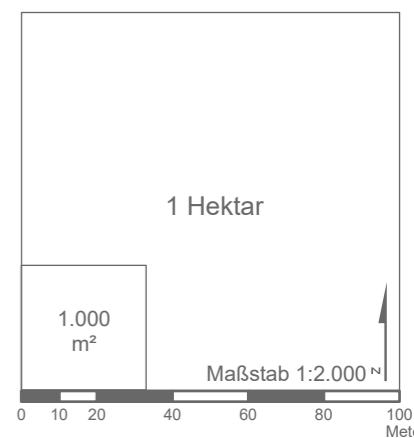
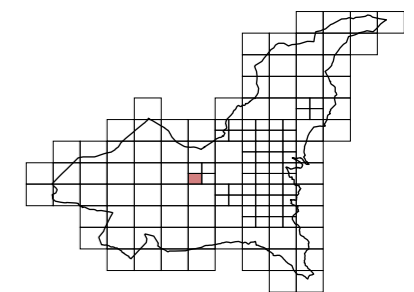
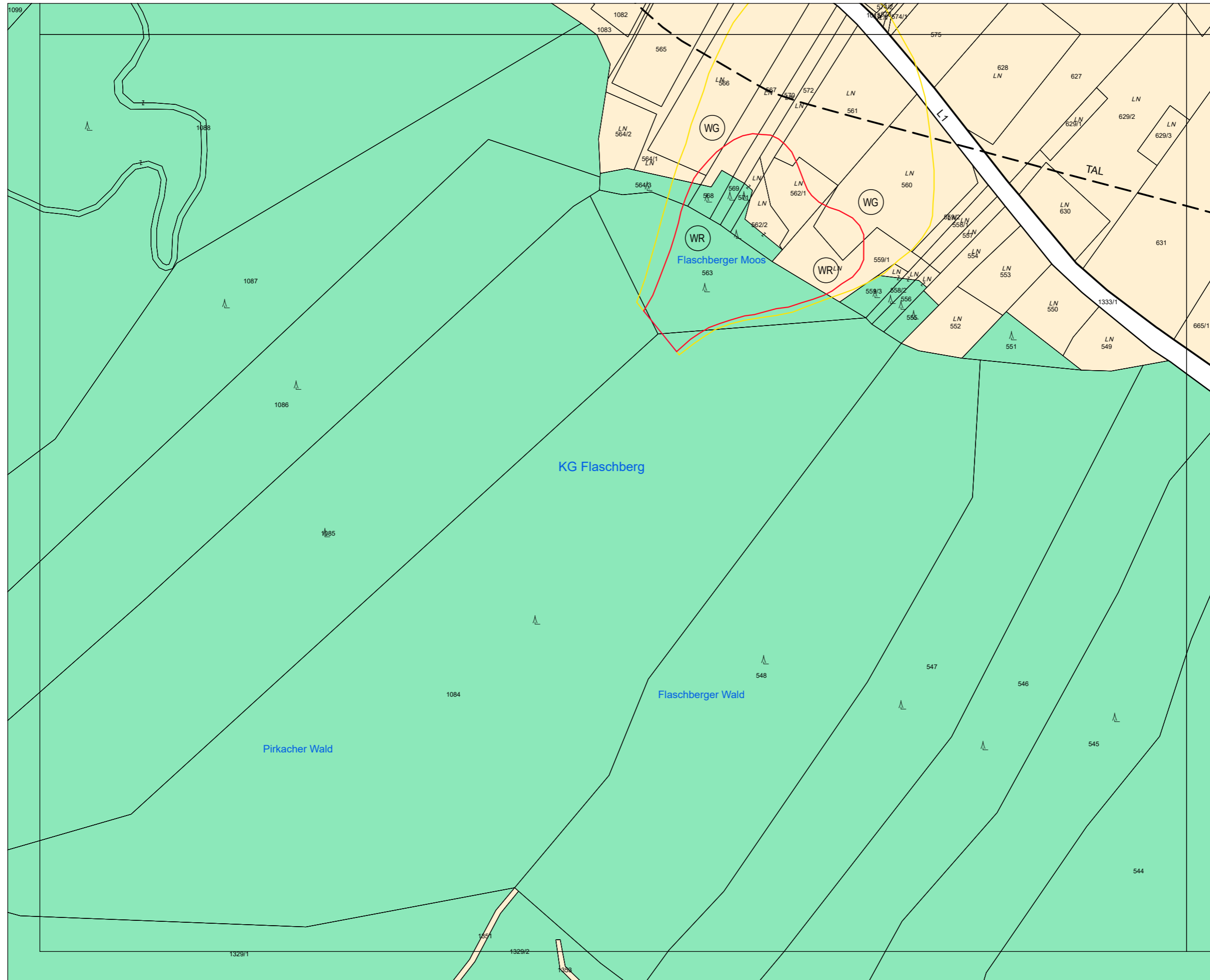
Flächenwidmungsplan



Marktgemeinde
Oberdrauburg

BLATTSCHNITTNUMMER

4218-08/3



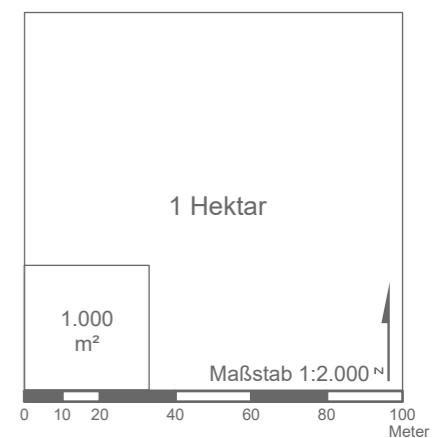
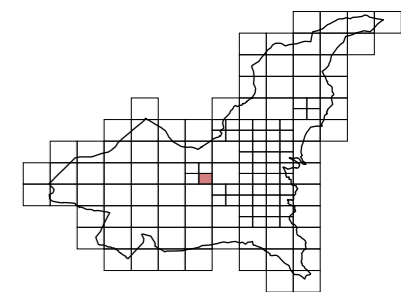
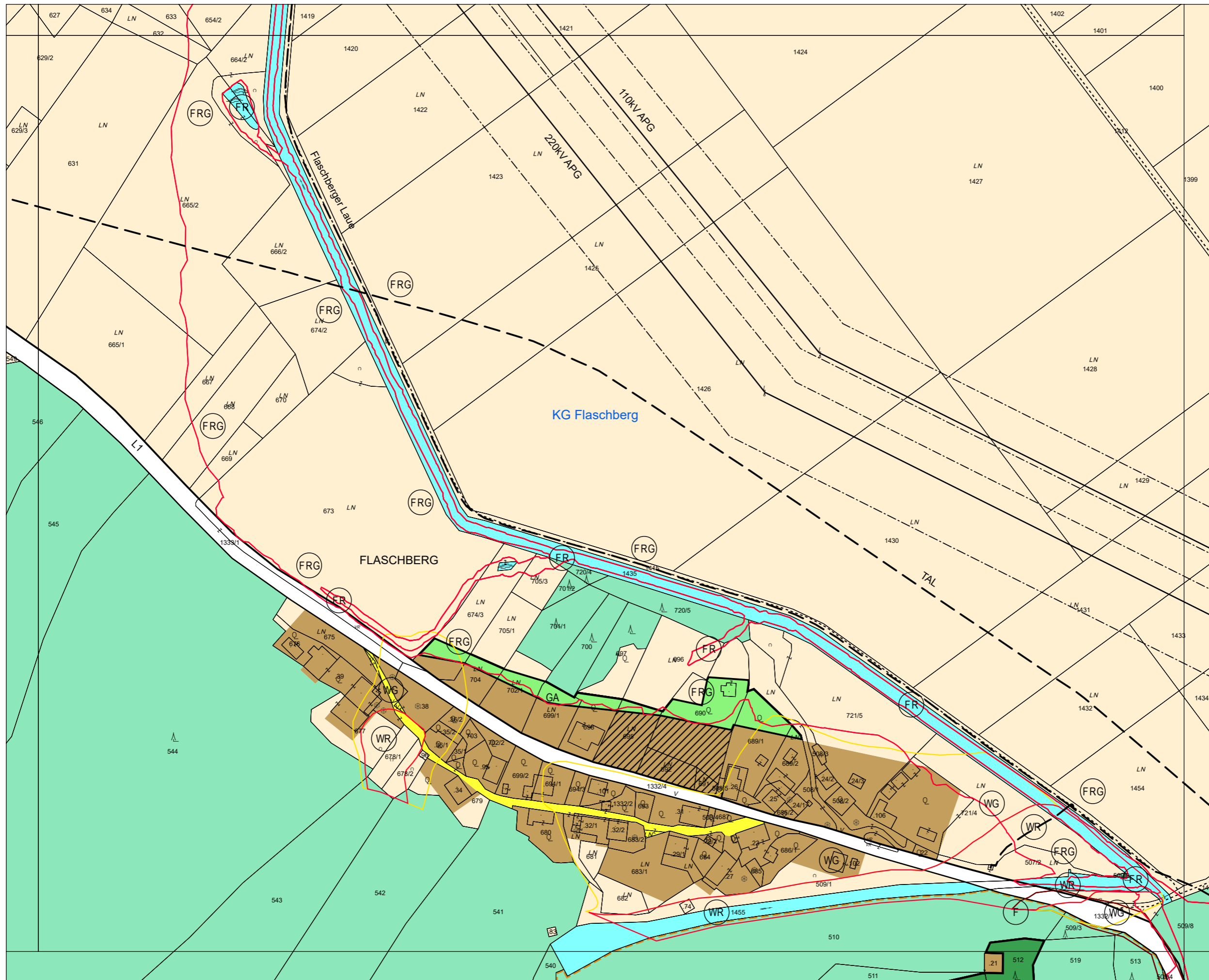
Flächenwidmungsplan



Marktgemeinde
Oberdrauburg

BLATTSCHNITTNUMMER

4218-08/4



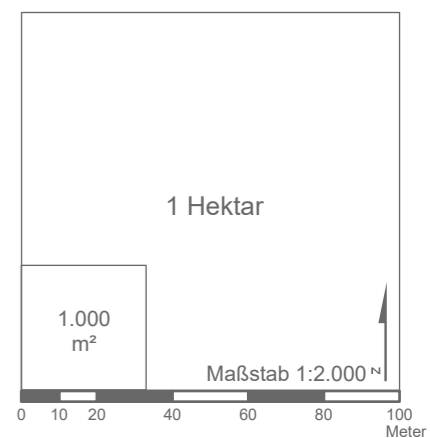
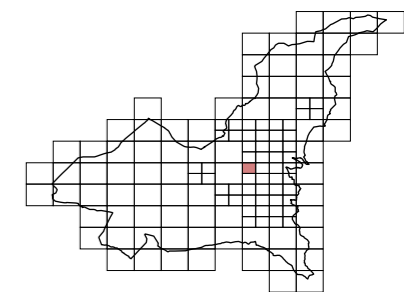
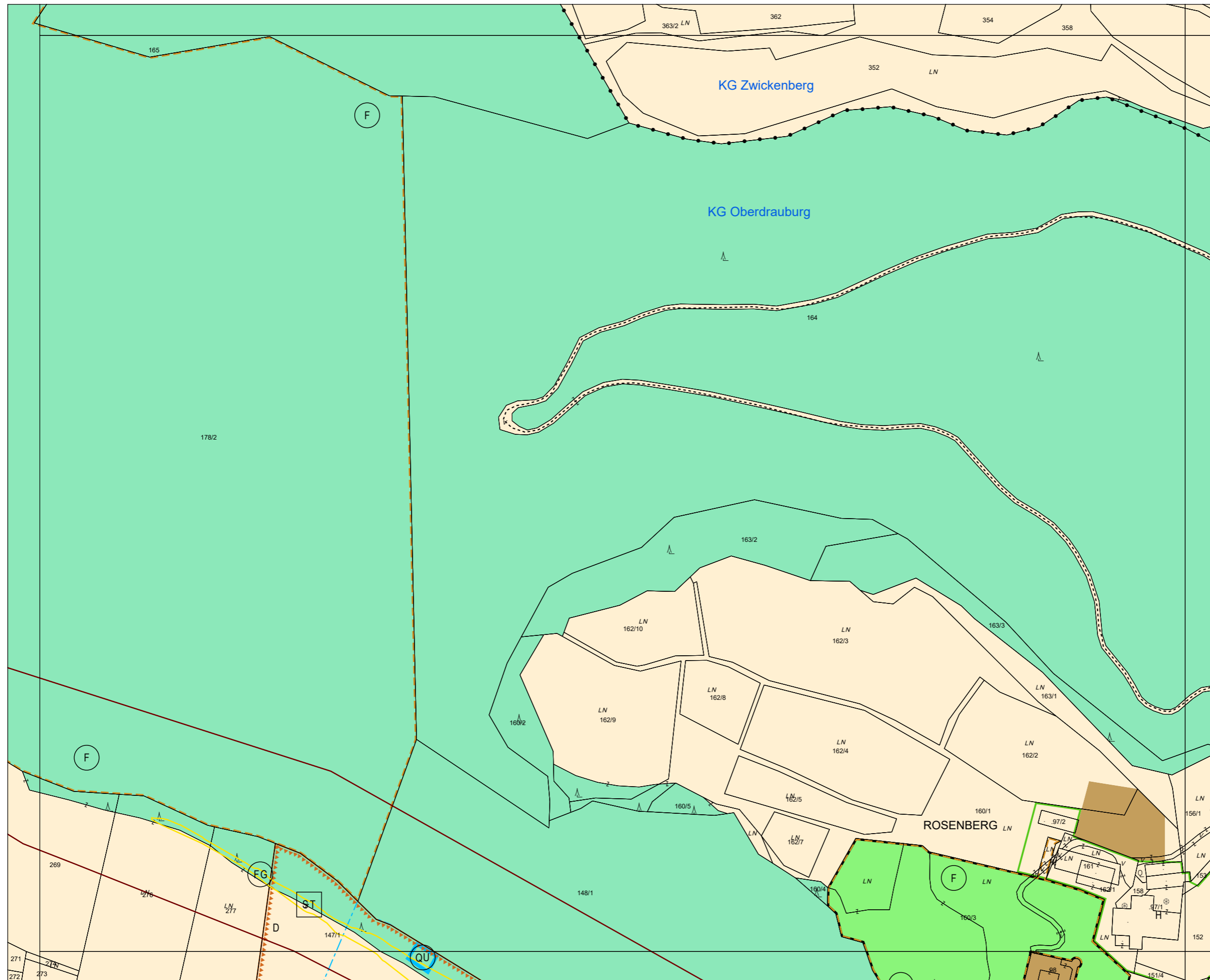
Flächenwidmungsplan



Marktgemeinde
Oberdrauburg

BLATTSCHNITTNUMMER

4318-02/1



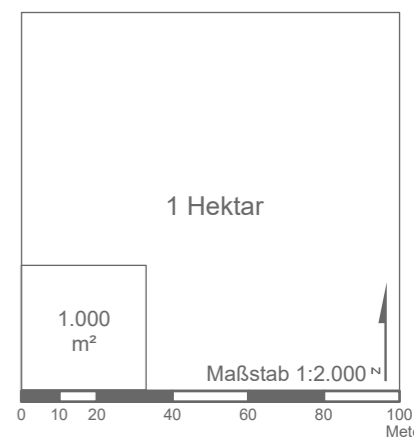
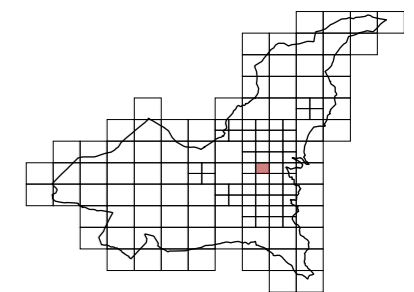
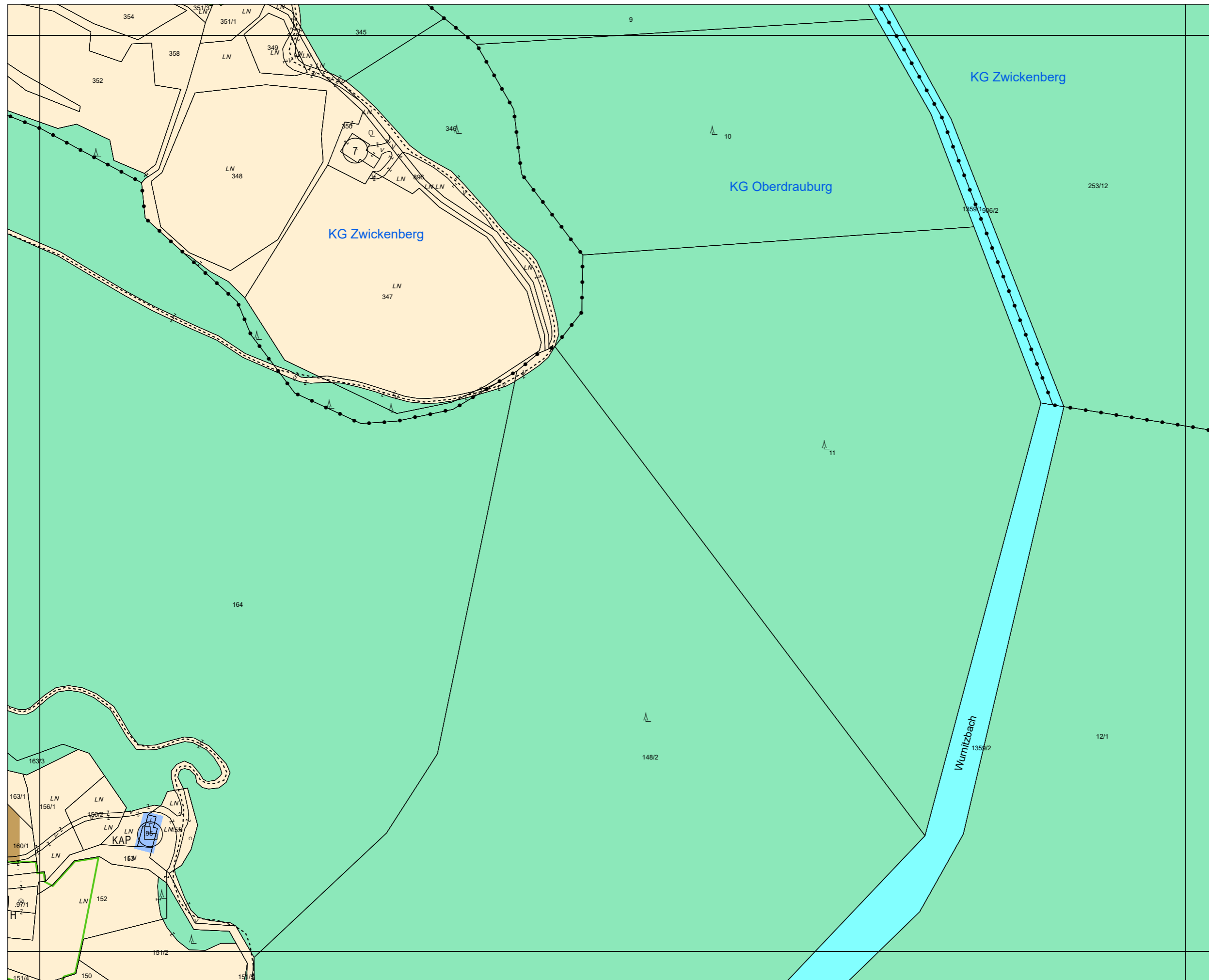
Flächenwidmungsplan



Marktgemeinde
Oberdrauburg

BLATTSCHNITTNUMMER

4318-02/2



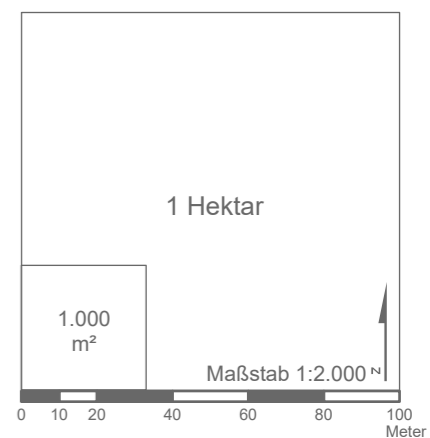
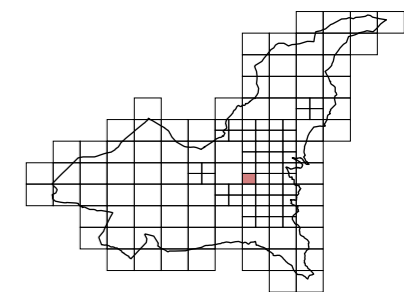
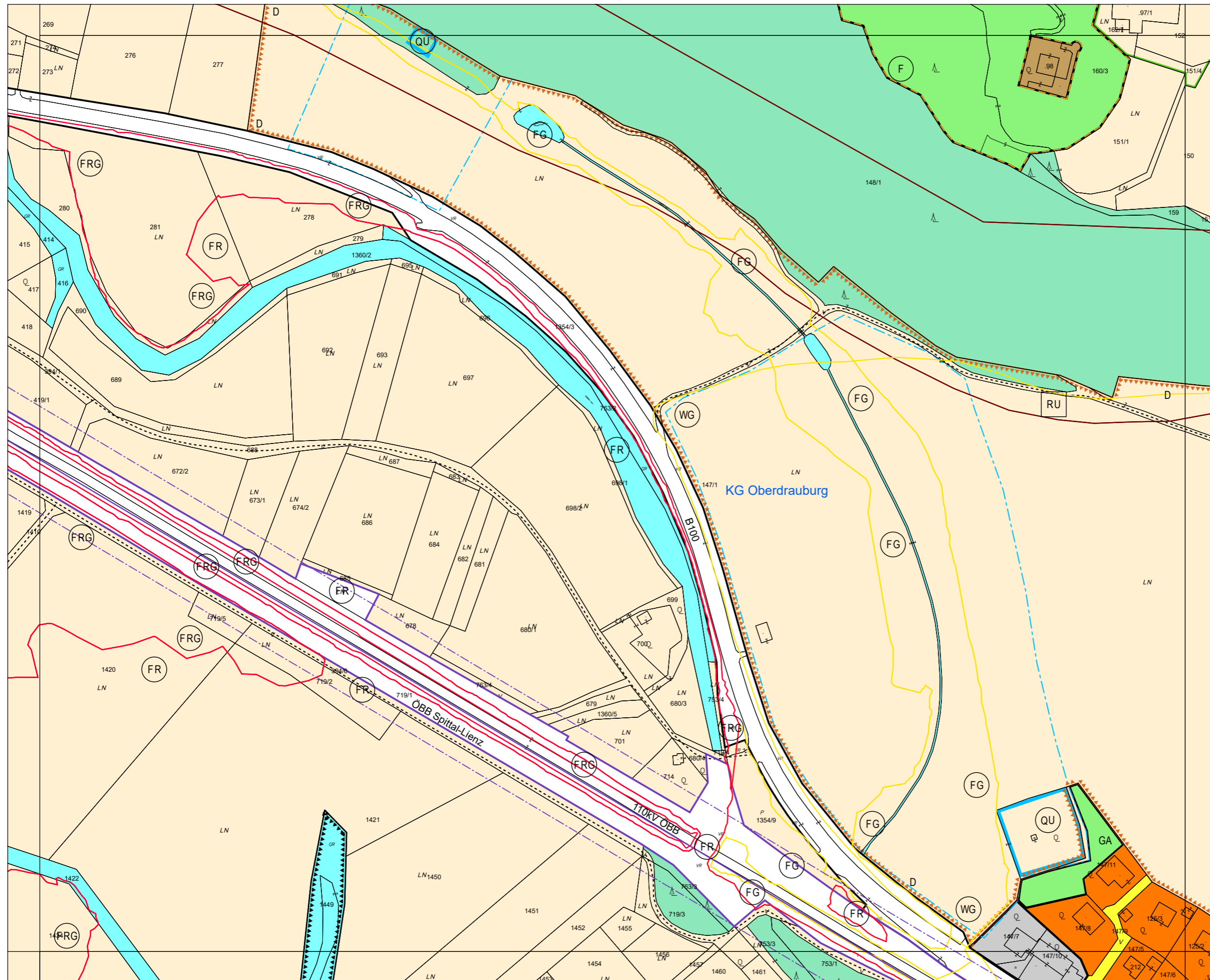
Flächenwidmungsplan



Marktgemeinde
Oberdrauburg

BLATTSCHNITTNUMMER

4318-02/3



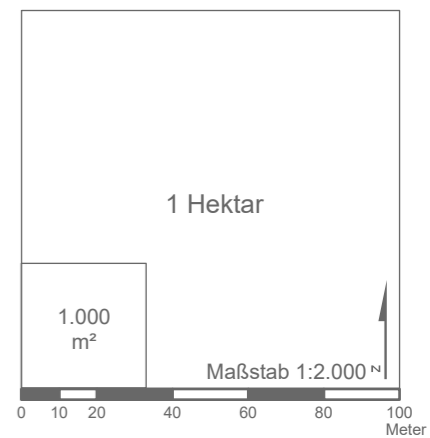
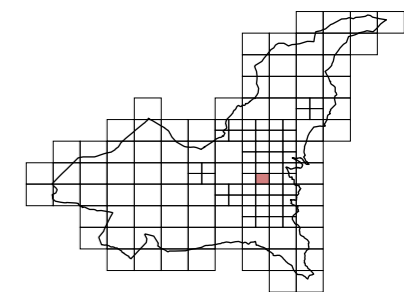
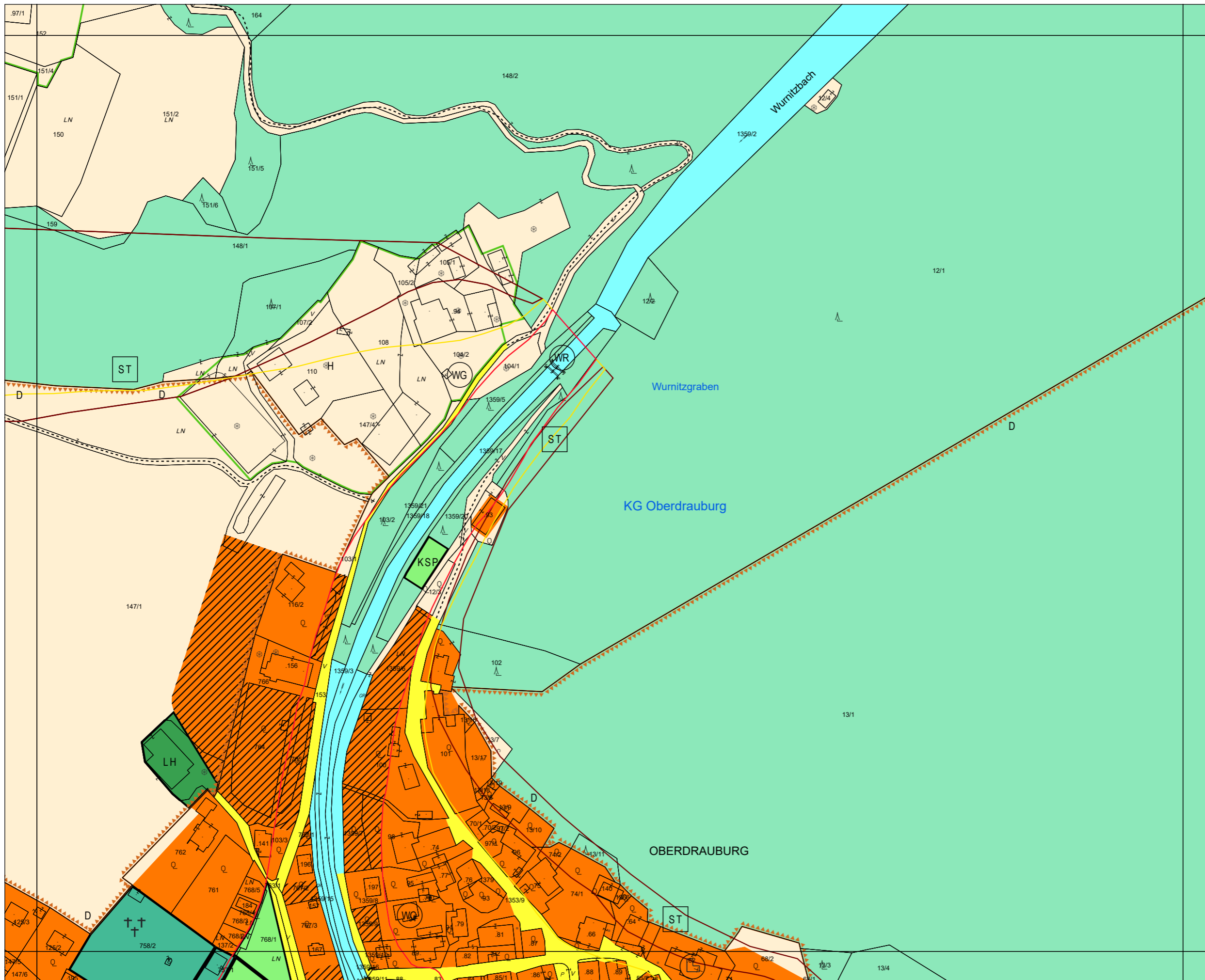
Flächenwidmungsplan



Marktgemeinde
Oberdrauburg

BLATTSCHNITTNUMMER

4318-02/4



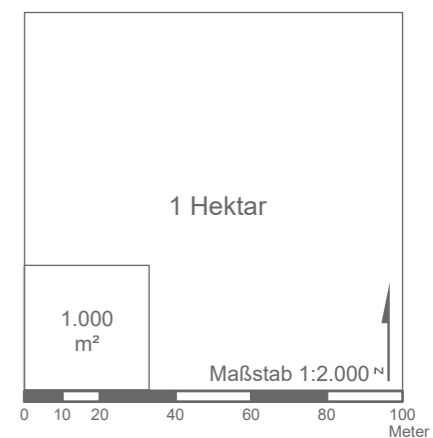
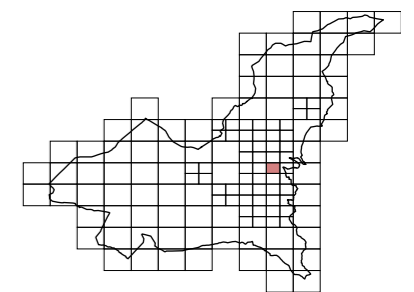
Flächenwidmungsplan



Marktgemeinde
Oberdrauburg

BLATTSCHNITTNUMMER

4318-03/1



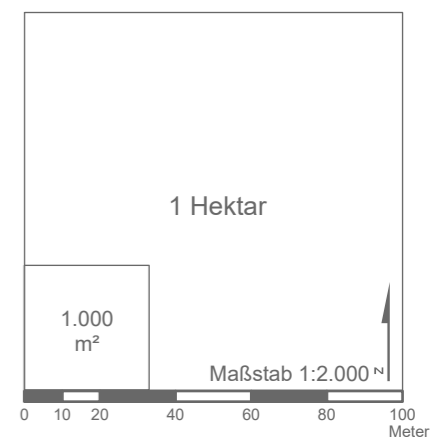
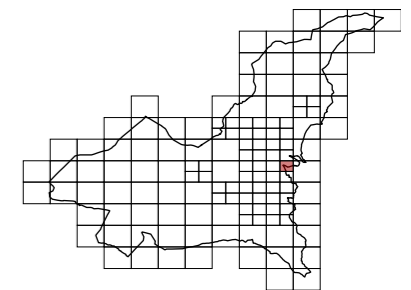
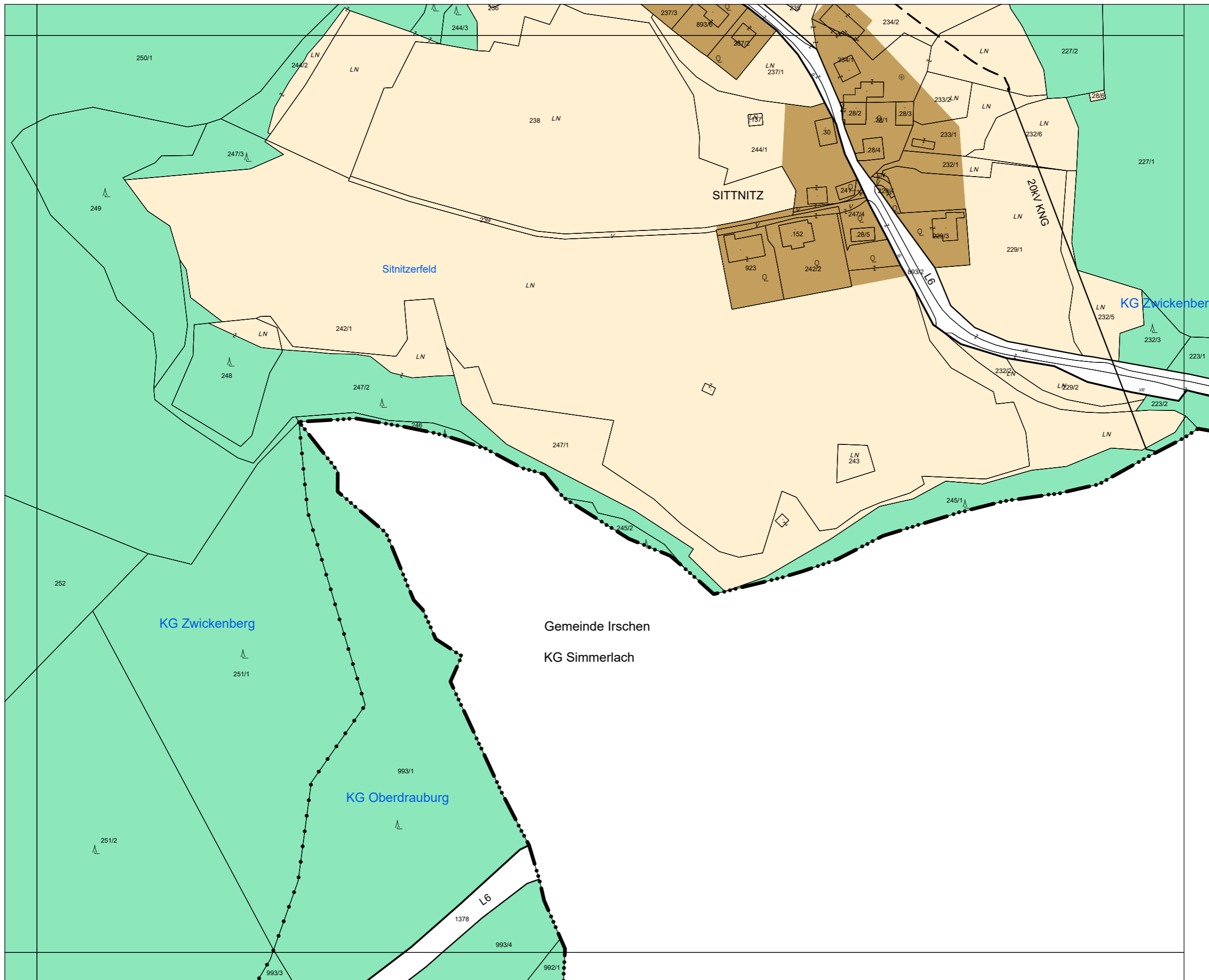
Flächenwidmungsplan



Marktgemeinde
Oberdrauburg

BLATTSCHNITTNUMMER

4318-03/2



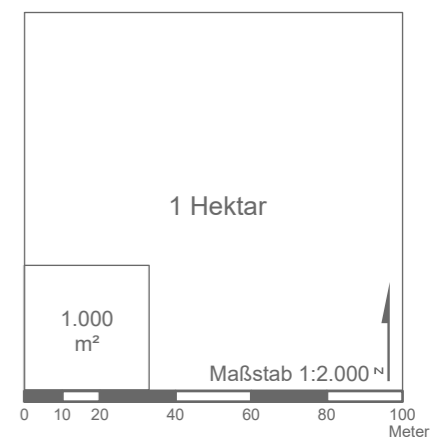
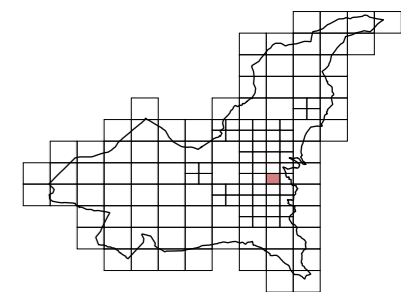
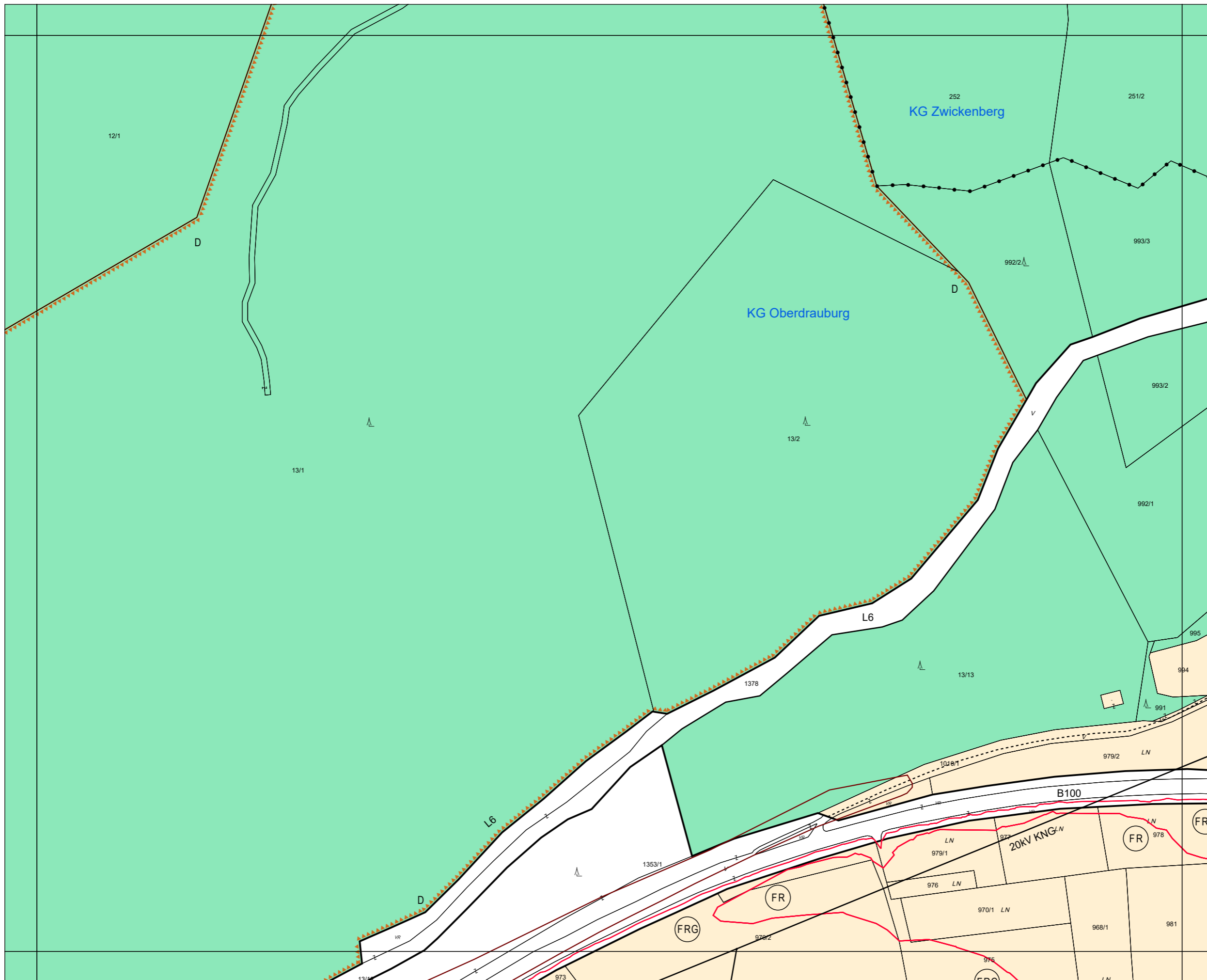
Flächenwidmungsplan



Marktgemeinde
Oberdrauburg

BLATTSCHNITTNUMMER

4318-03/3



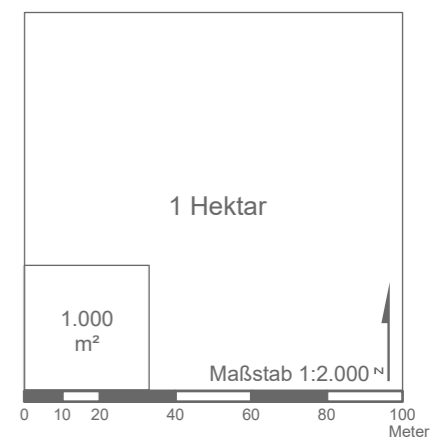
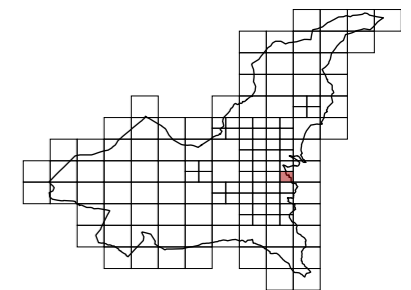
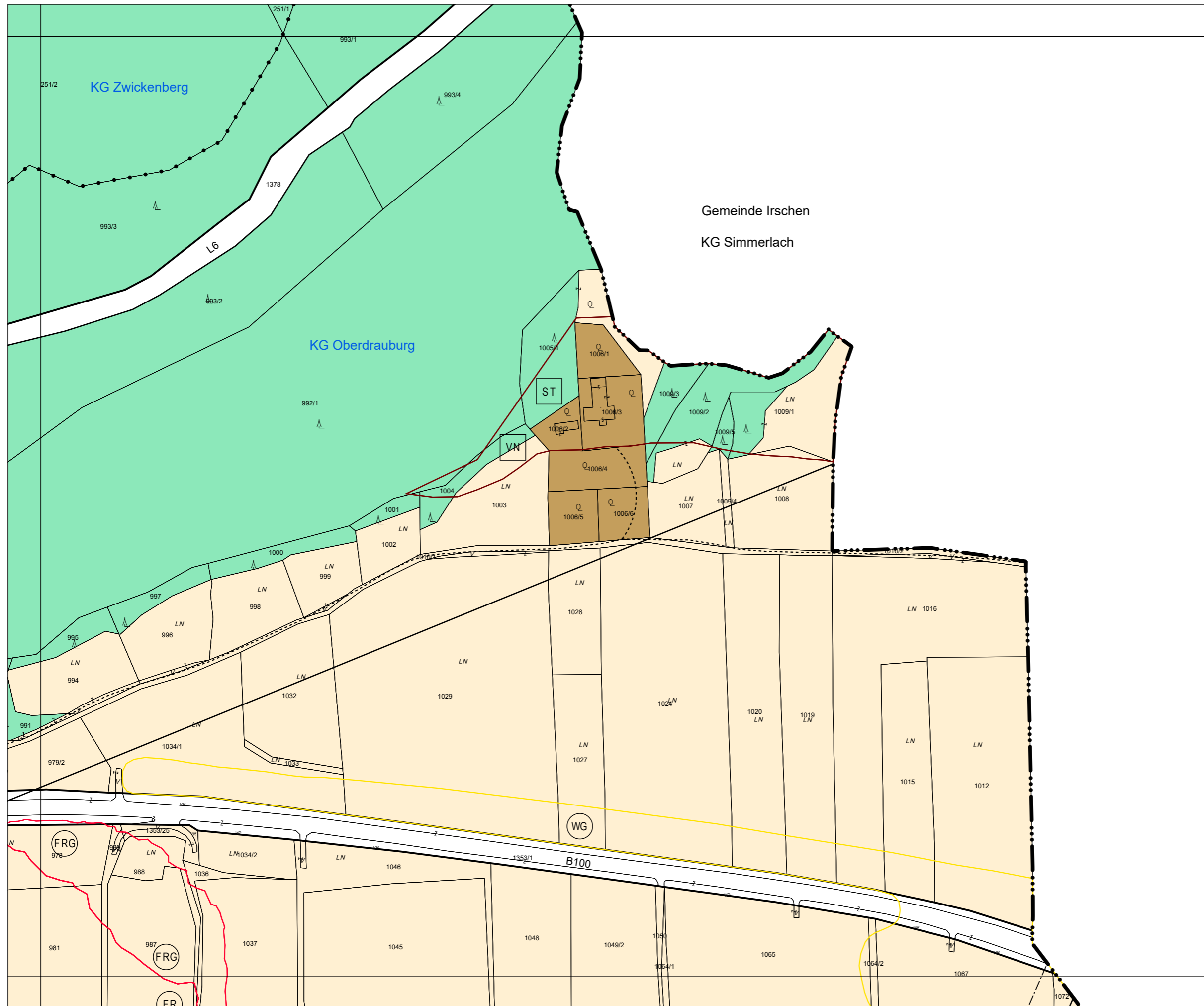
Flächenwidmungsplan



Marktgemeinde
Oberdrauburg

BLATTSCHNITTNUMMER

4318-03/4



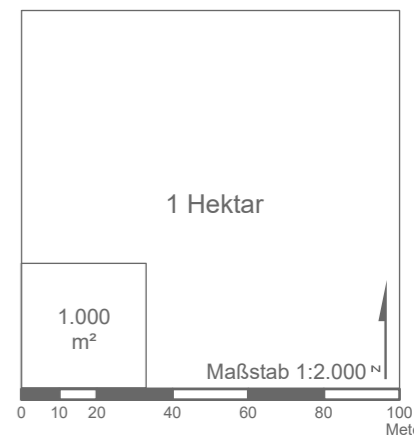
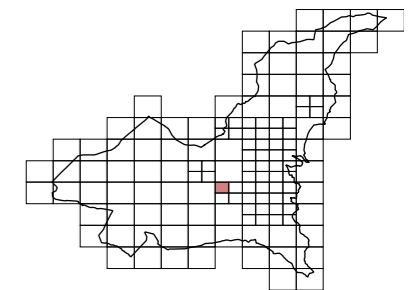
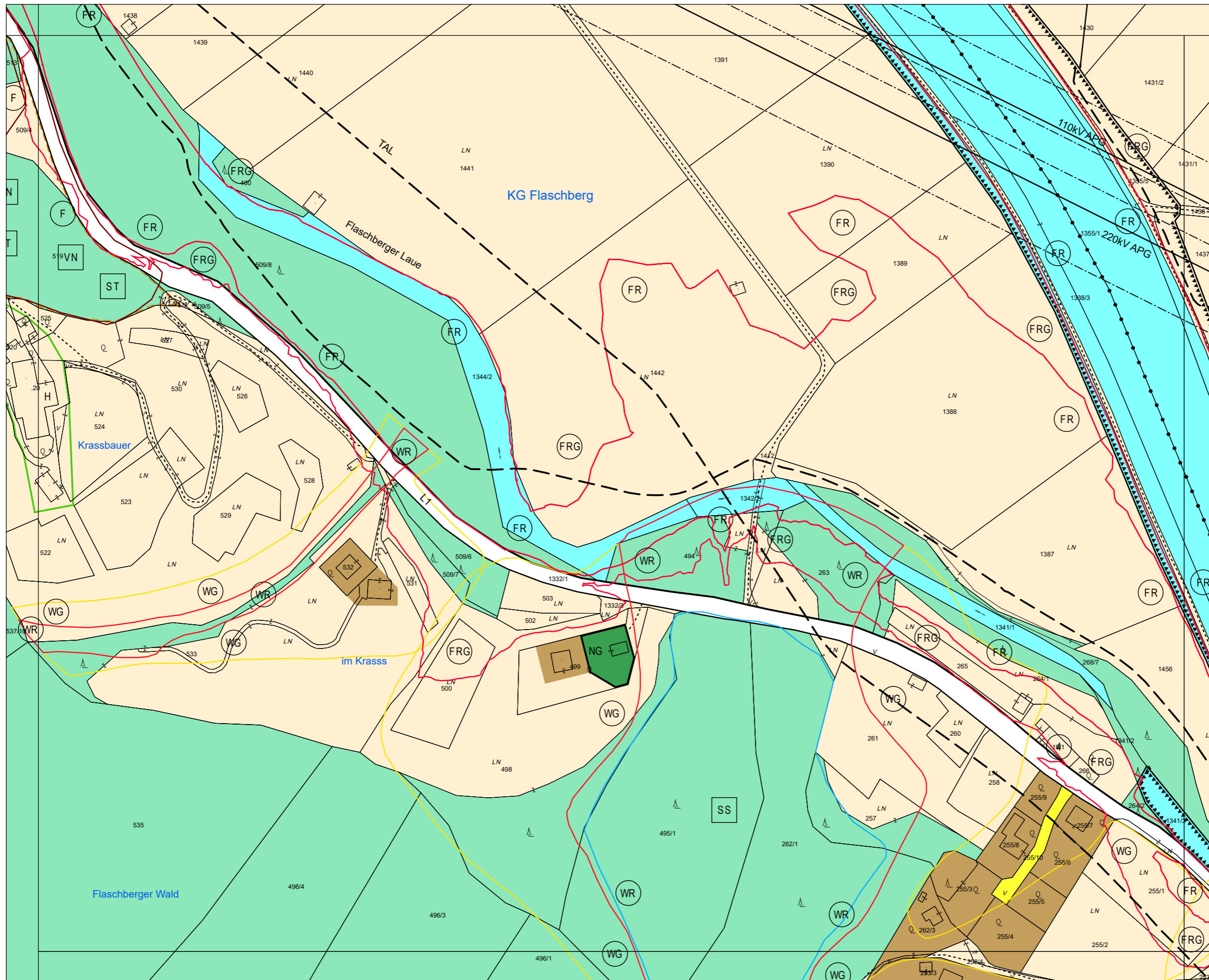
Flächenwidmungsplan



Marktgemeinde
Oberdrauburg

BLATTSCHNITTNUMMER

4318-09/1



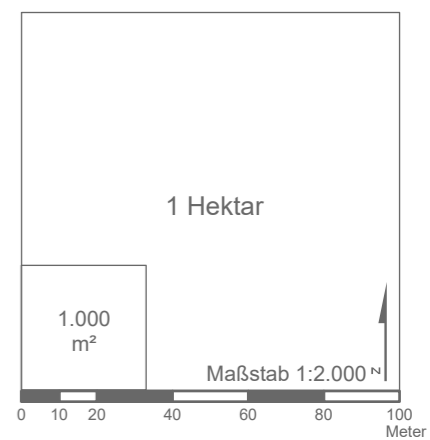
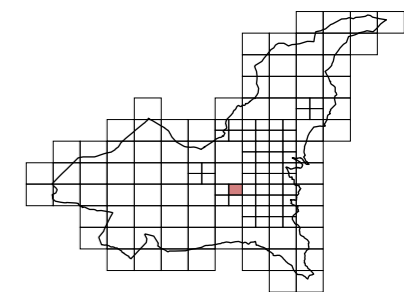
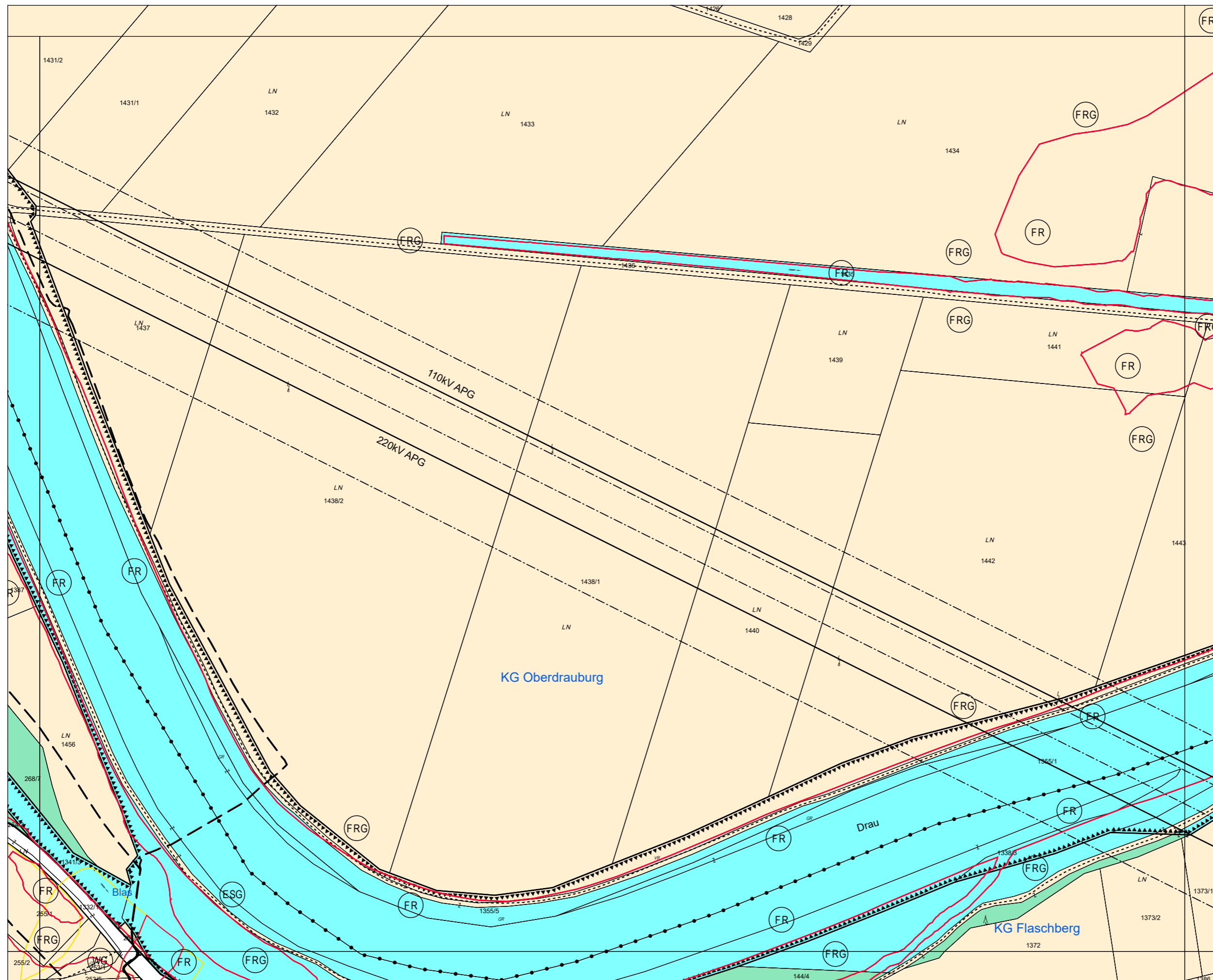
Flächenwidmungsplan



Marktgemeinde
Oberdrauburg

BLATTSCHNITTNUMMER

4318-09/2



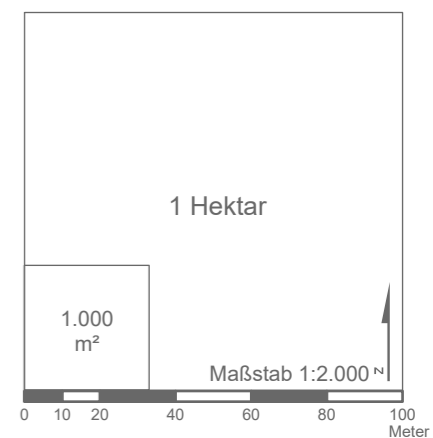
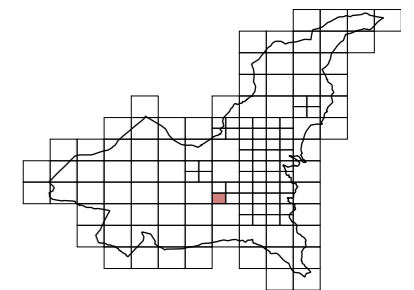
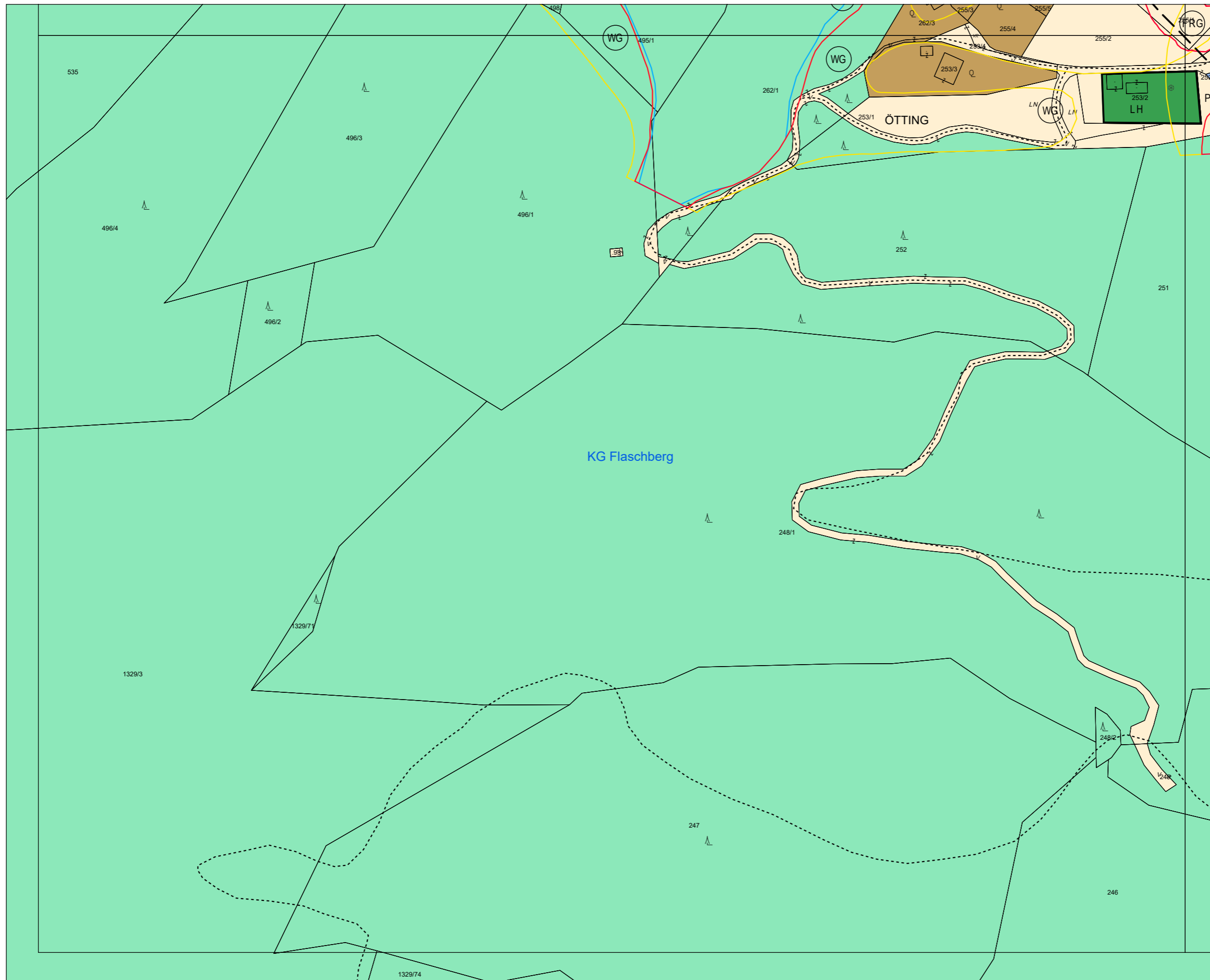
Flächenwidmungsplan



Marktgemeinde
Oberdrauburg

BLATTSCHNITTNUMMER

4318-09/3



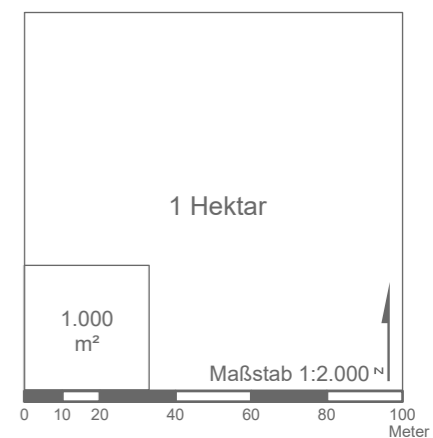
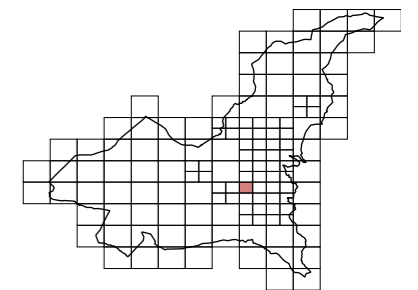
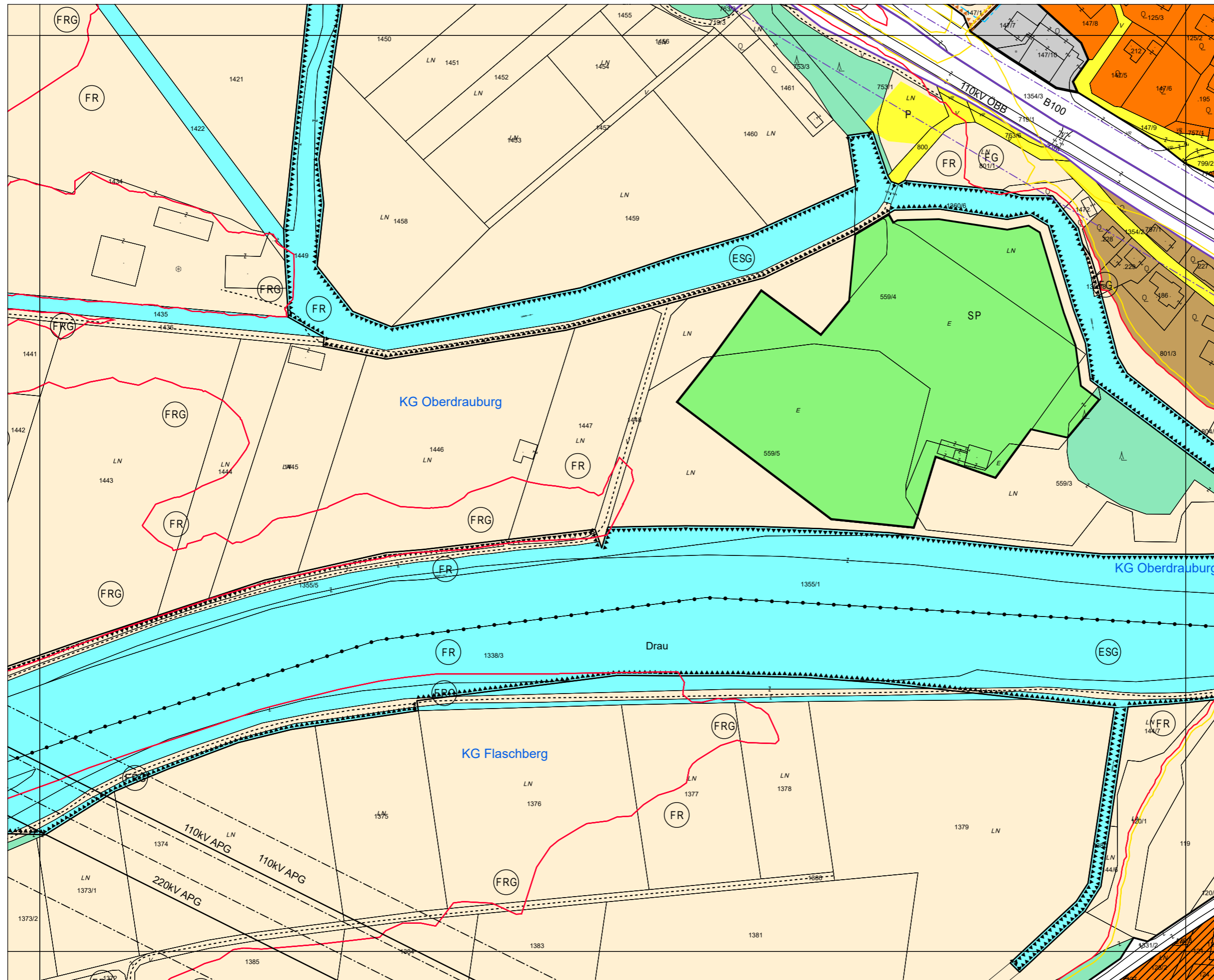
Flächenwidmungsplan



Marktgemeinde
Oberdrauburg

BLATTSCHNITTNUMMER

4318-10/1

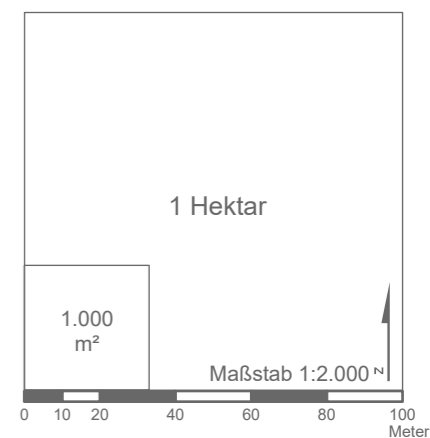
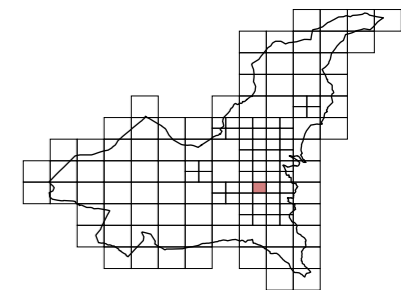
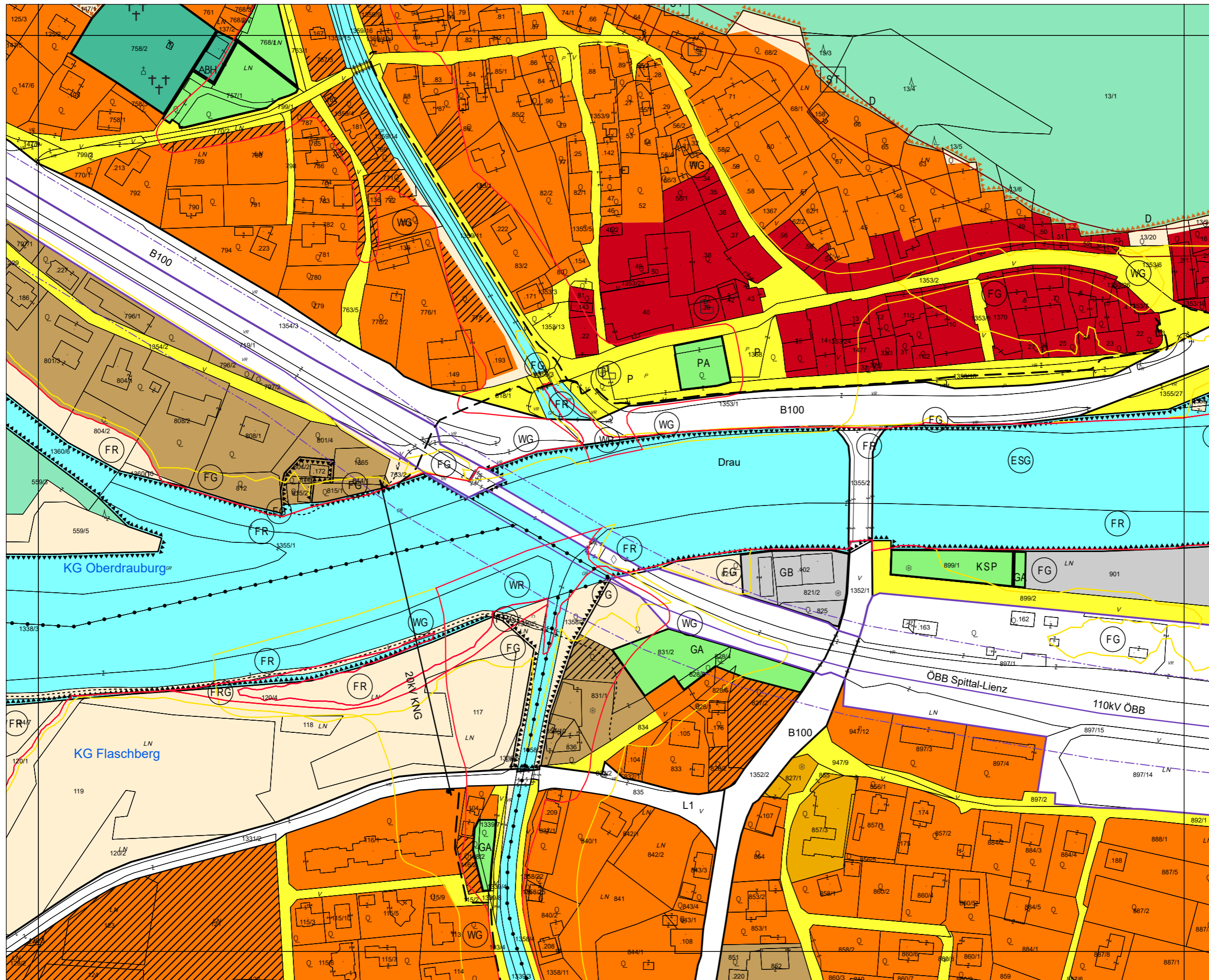


Flächenwidmungsplan



Marktgemeinde
Oberdrauburg

BLATTSCHNITTNUMMER
4318-10/2



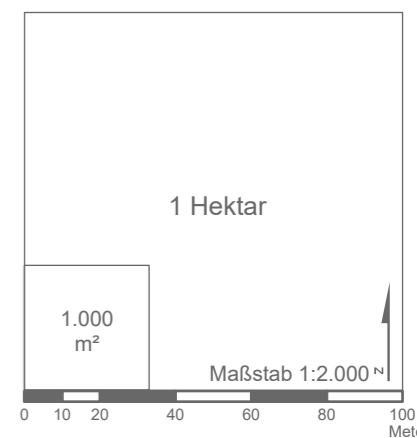
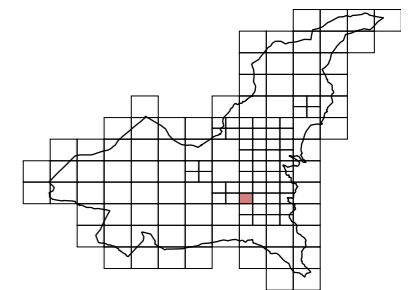
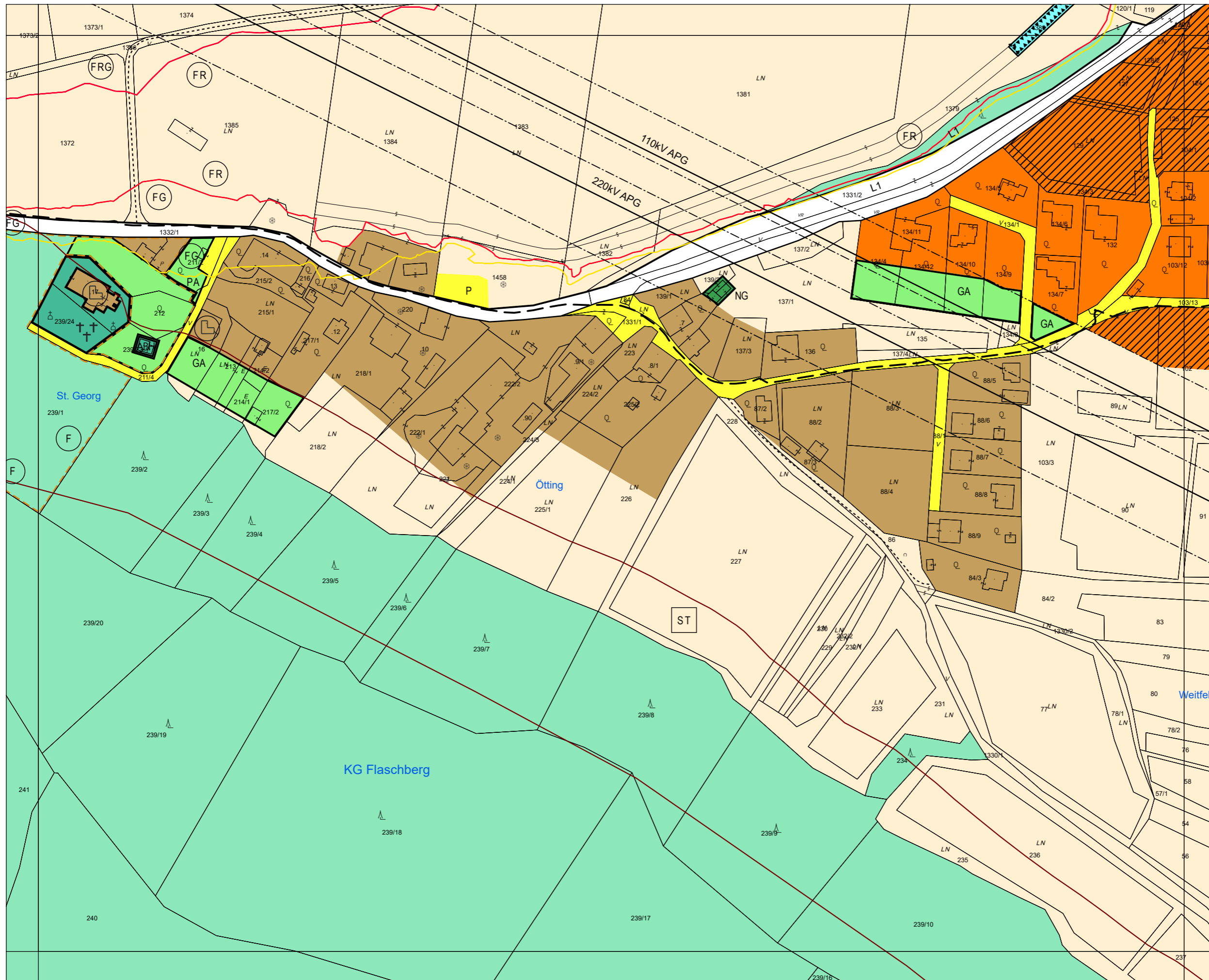
Flächenwidmungsplan



Marktgemeinde
Oberdrauburg

BLATTSCHNITTNUMMER

4318-10/3



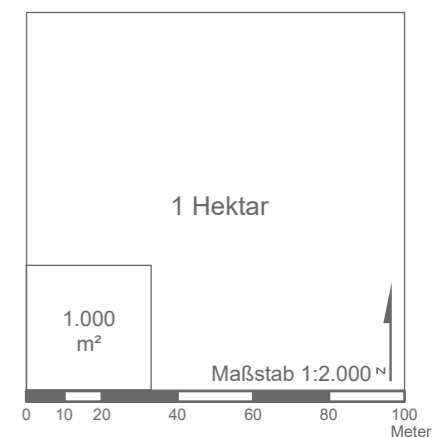
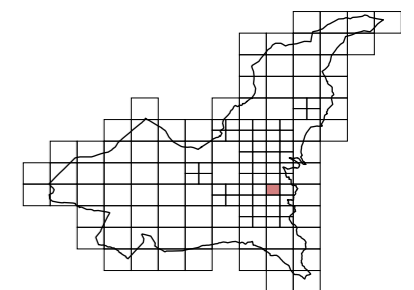
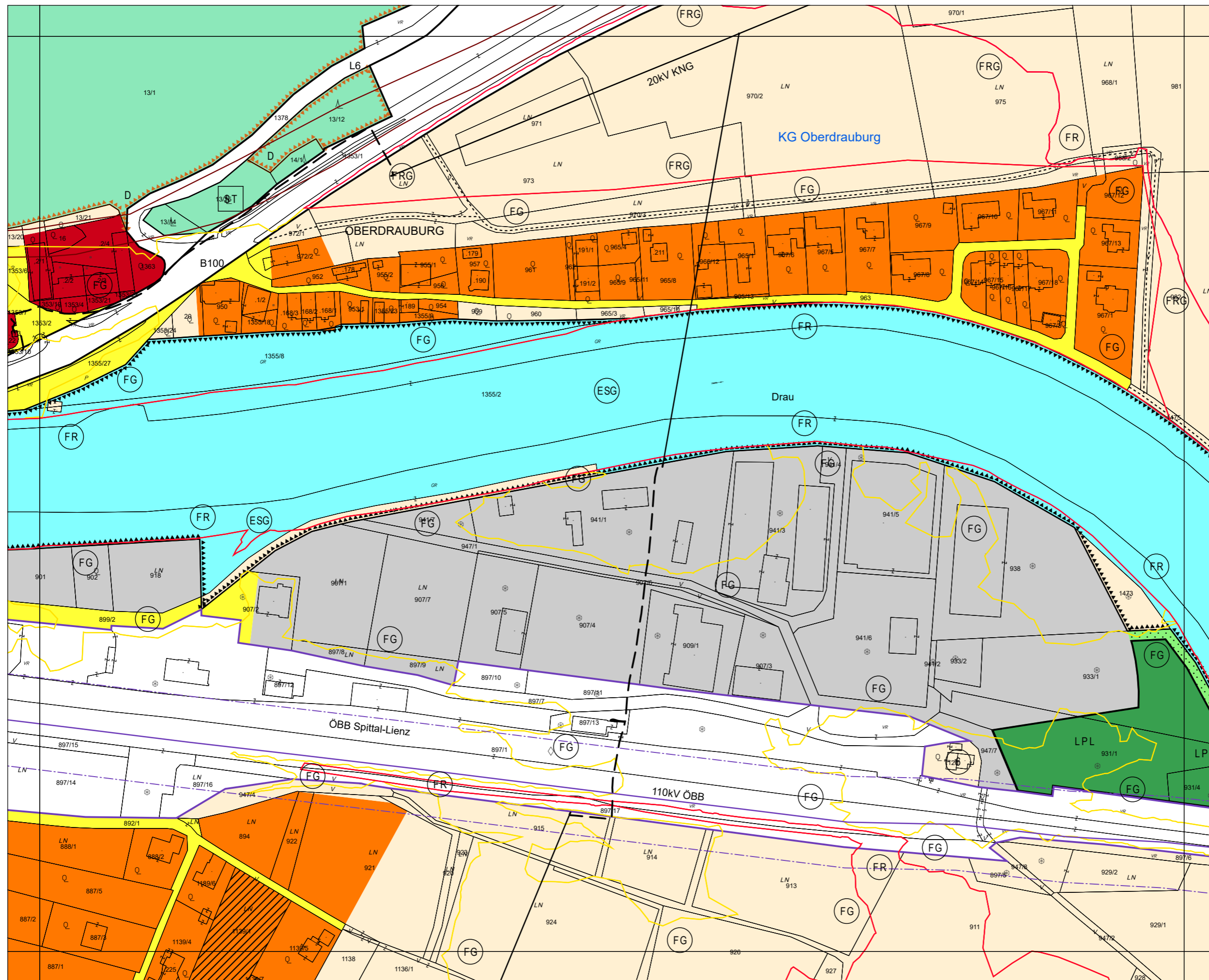
Flächenwidmungsplan



Marktgemeinde
Oberdrauburg

BLATTSCHNITTNUMMER

4318-11/1

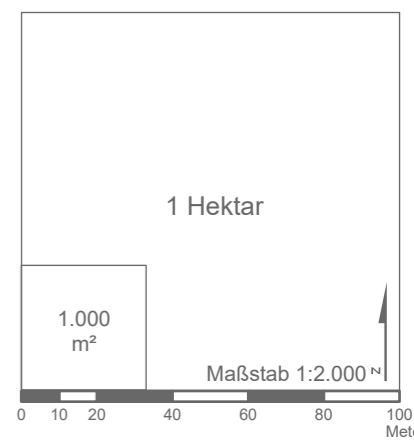
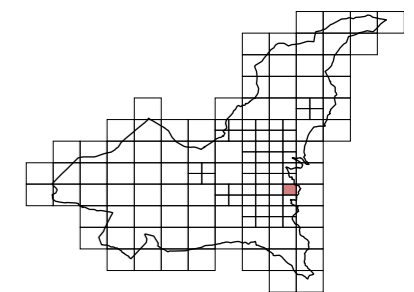
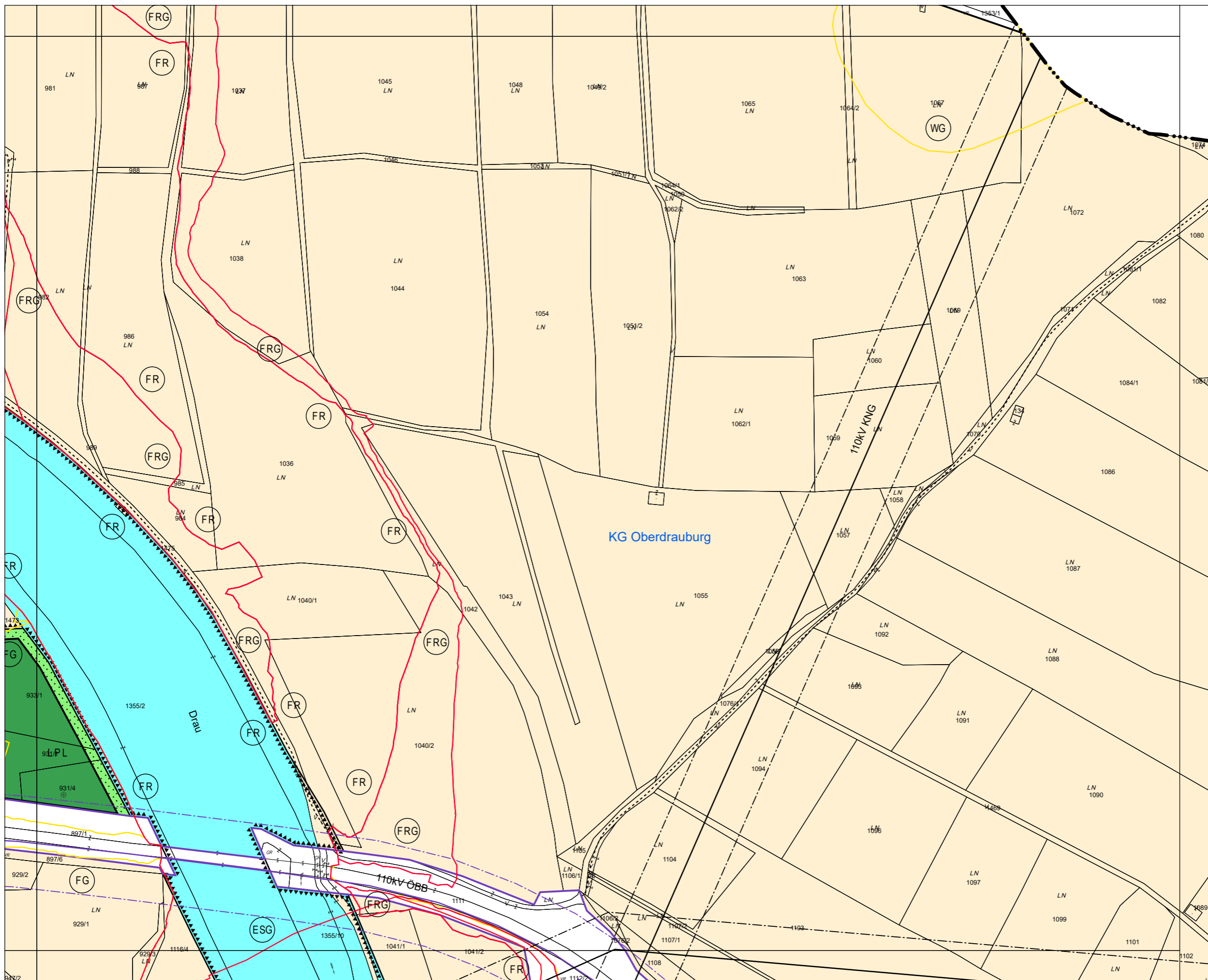


Flächenwidmungsplan



Marktgemeinde
Oberdrauburg

BLATTSCHNITTNUMMER
4318-11/2



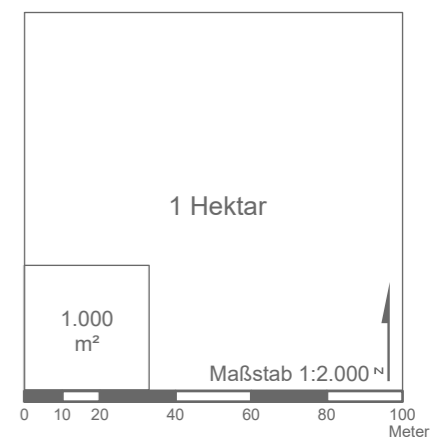
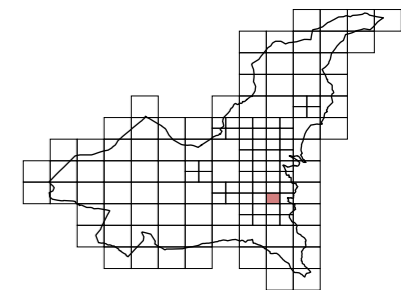
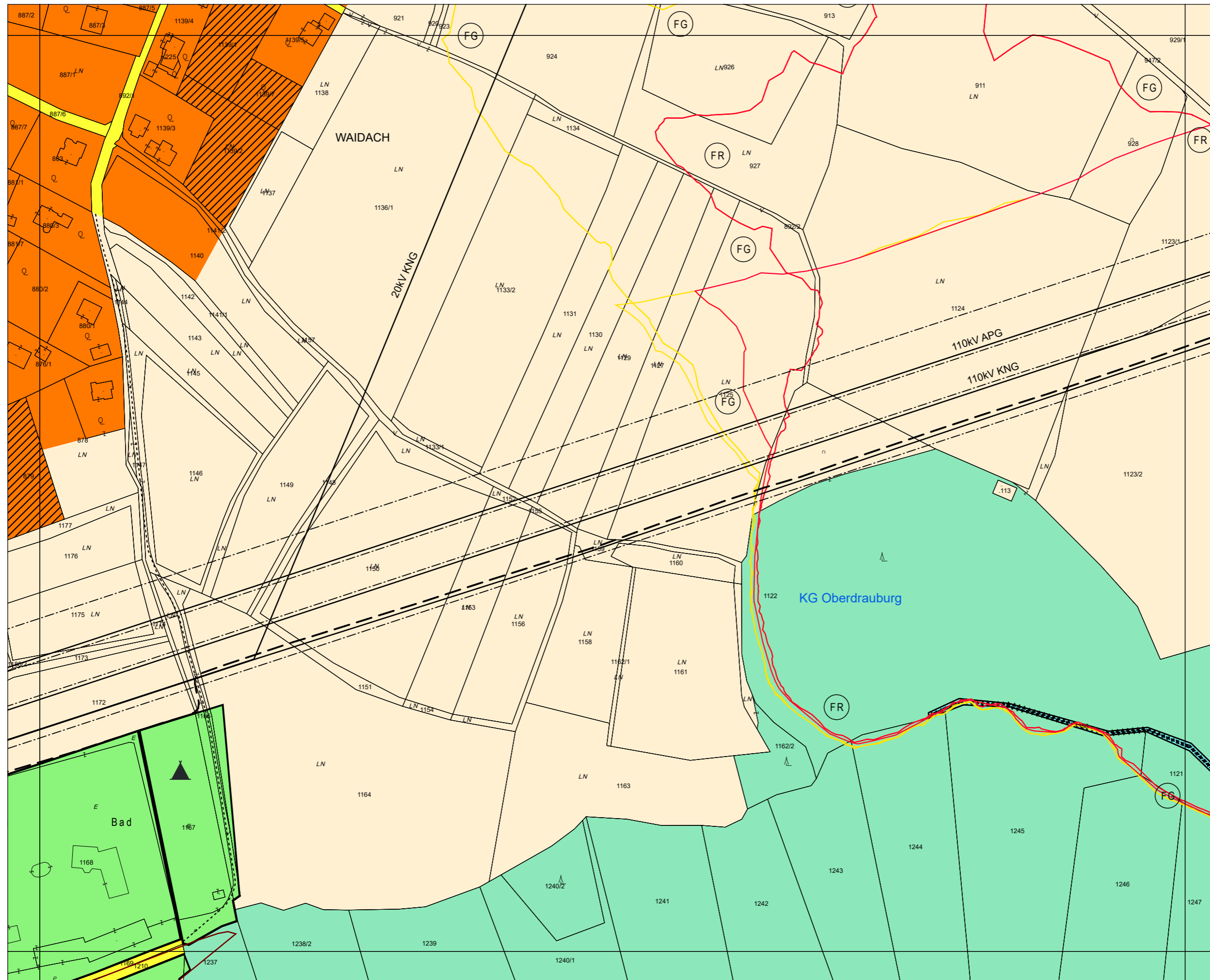
Flächenwidmungsplan



Marktgemeinde
Oberdrauburg

BLATTSCHNITTNUMMER

4318-11/3



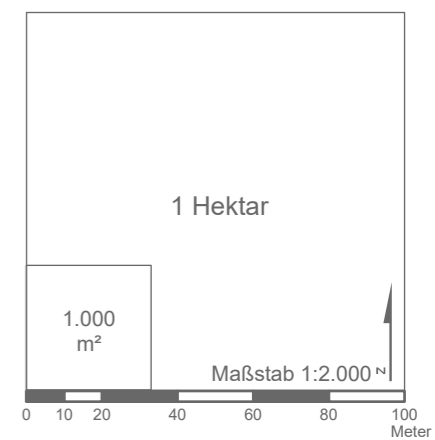
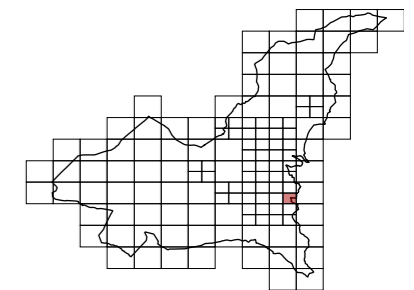
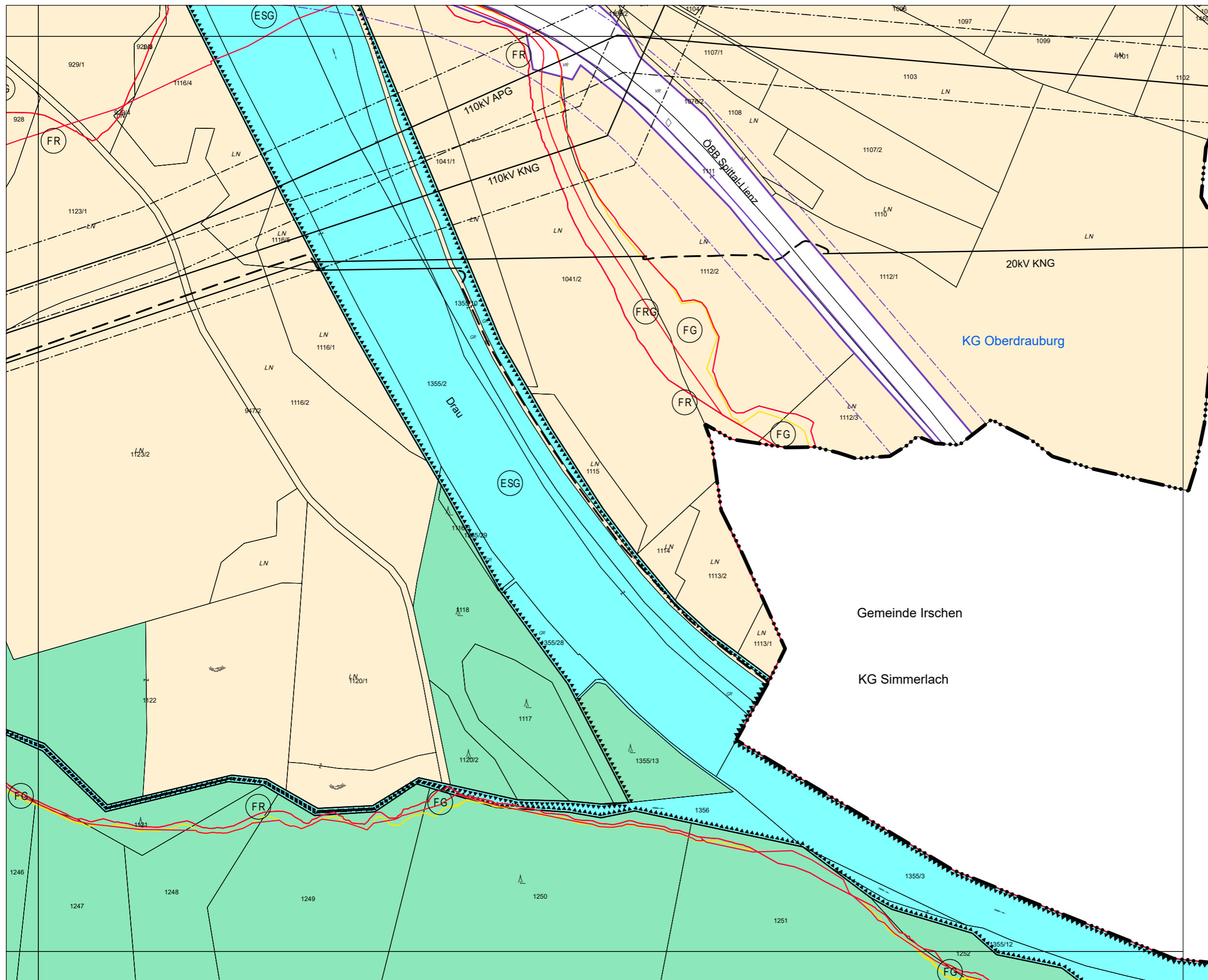
Flächenwidmungsplan



Marktgemeinde
Oberdrauburg

BLATTSCHNITTNUMMER

4318-11/4



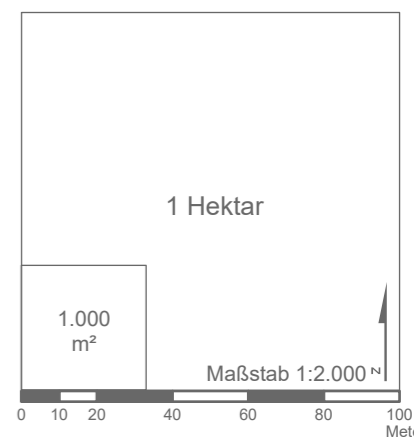
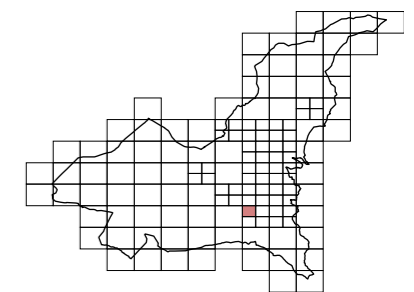
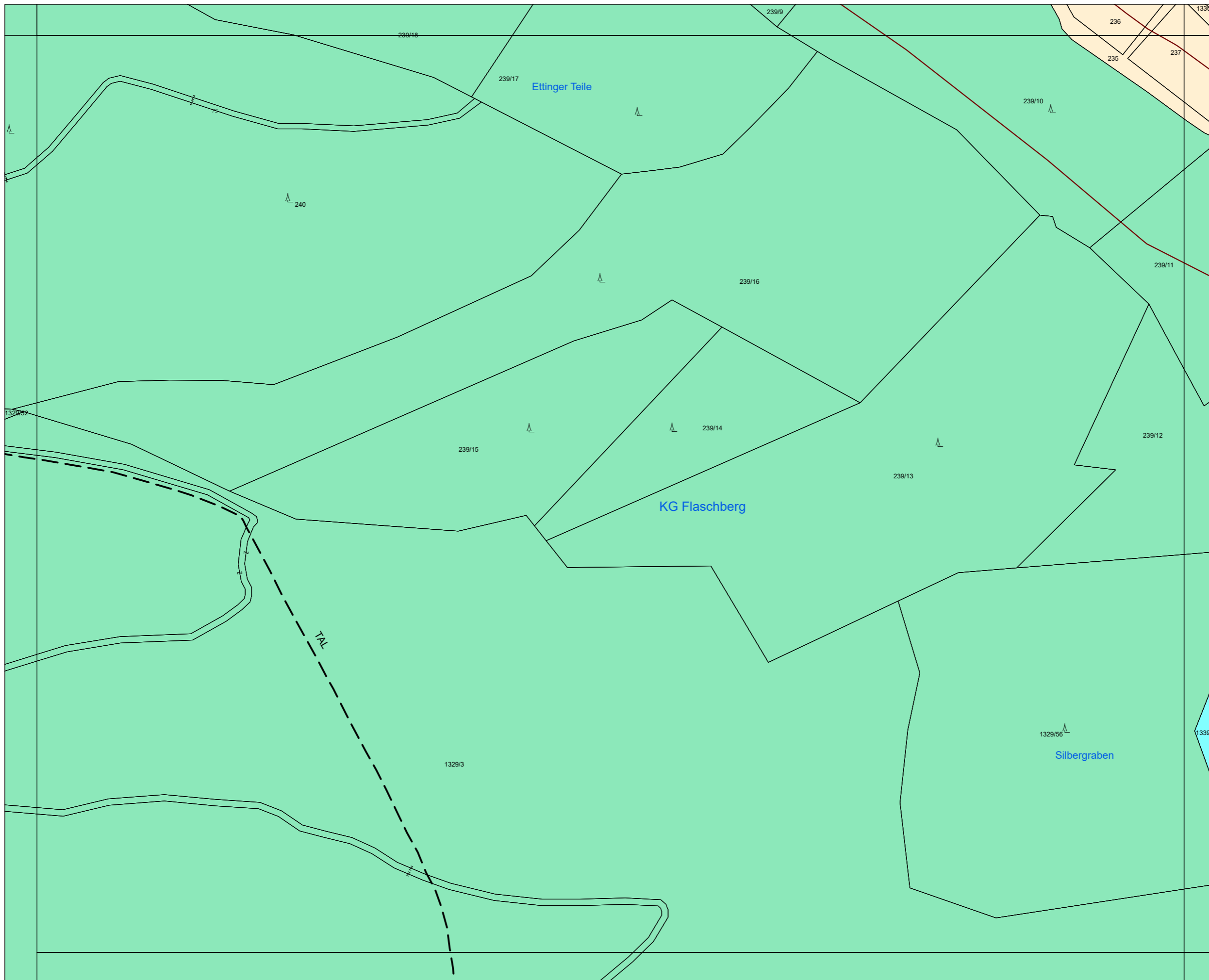
Flächenwidmungsplan



Marktgemeinde
Oberdrauburg

BLATTSCHNITTNUMMER

4318-18/1



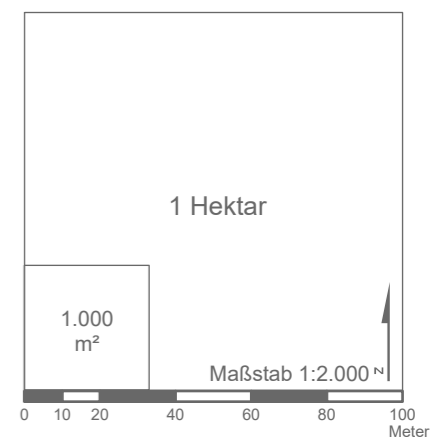
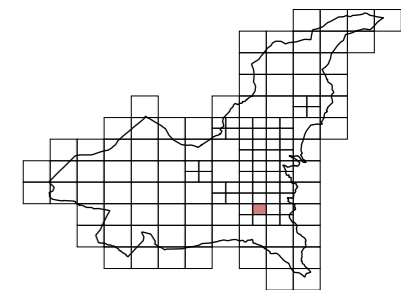
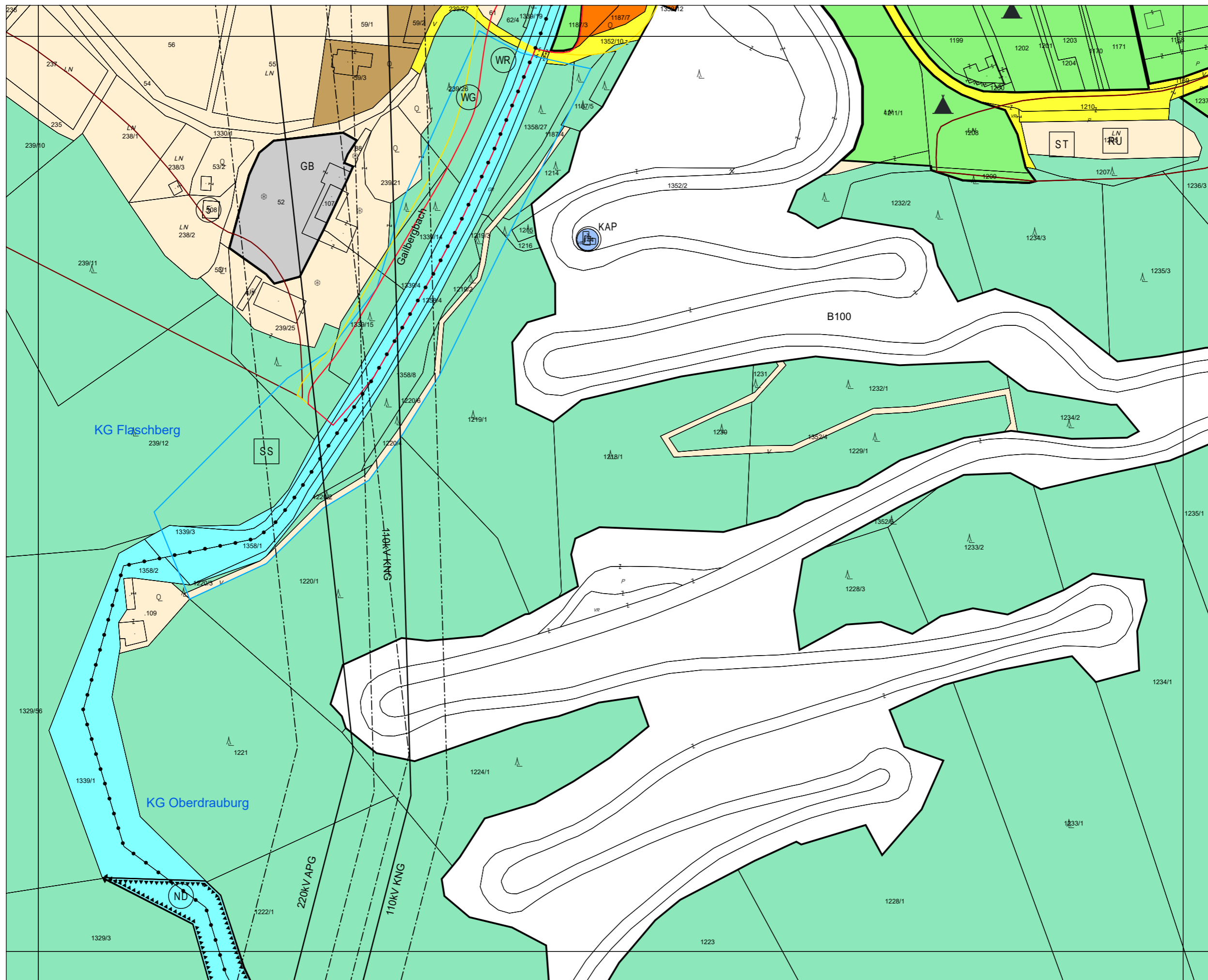
Flächenwidmungsplan



Marktgemeinde
Oberdrauburg

BLATTSCHNITTNUMMER

4318-18/2



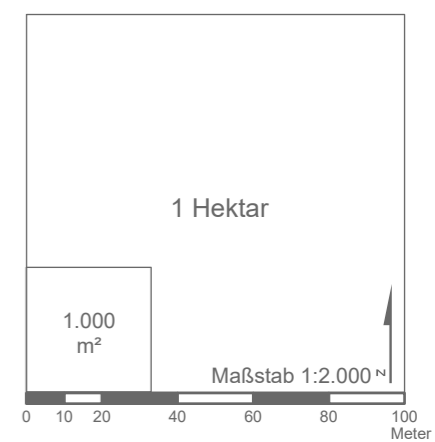
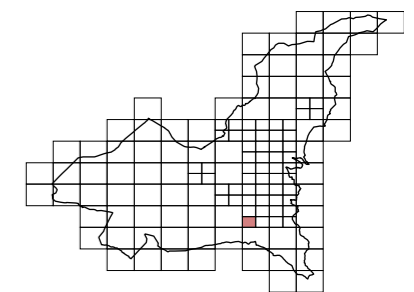
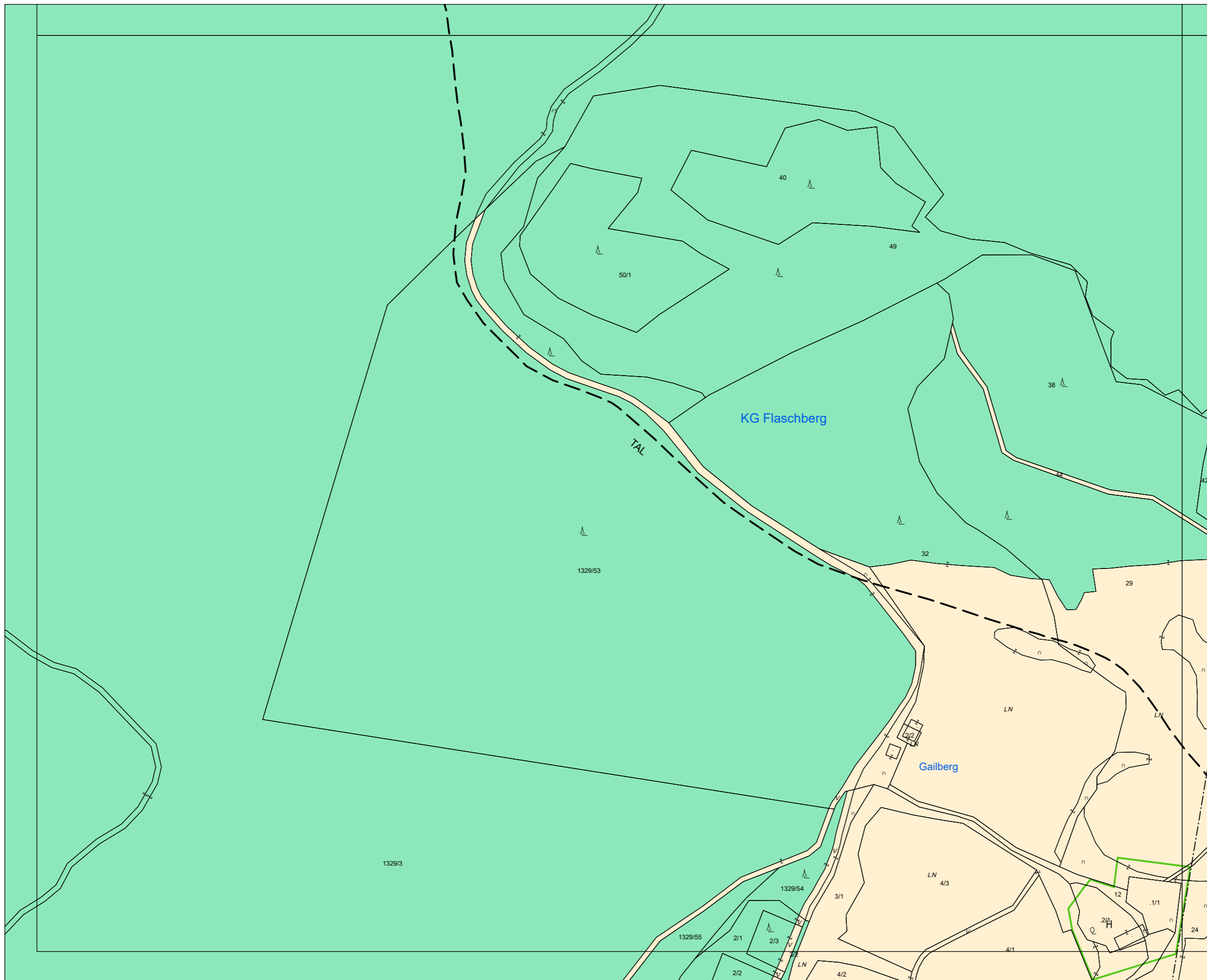
Flächenwidmungsplan



Marktgemeinde
Oberdrauburg

BLATTSCHNITTNUMMER

4318-18/3



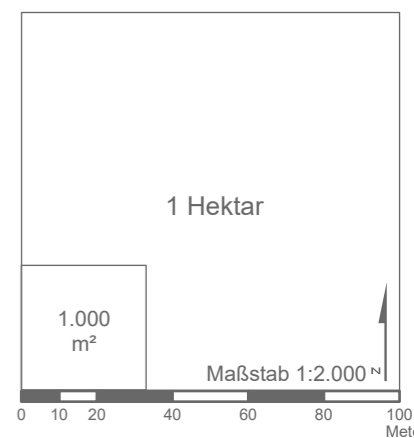
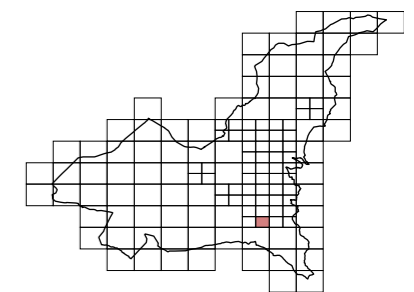
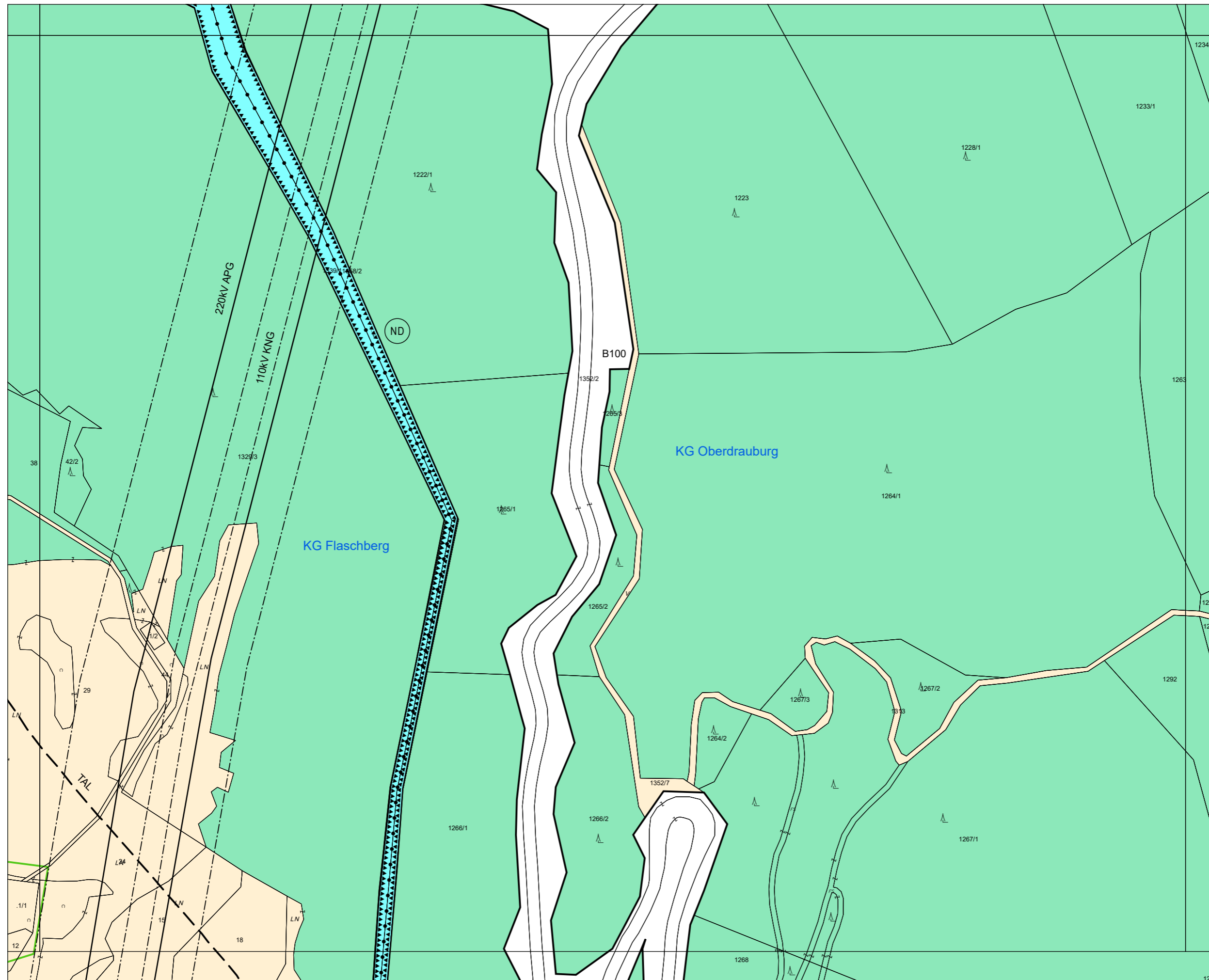
Flächenwidmungsplan



Marktgemeinde
Oberdrauburg

BLATTSCHNITTNUMMER

4318-18/4



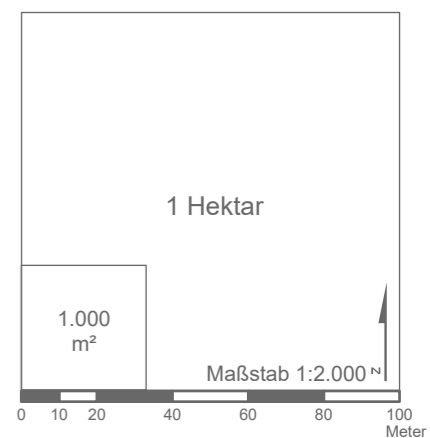
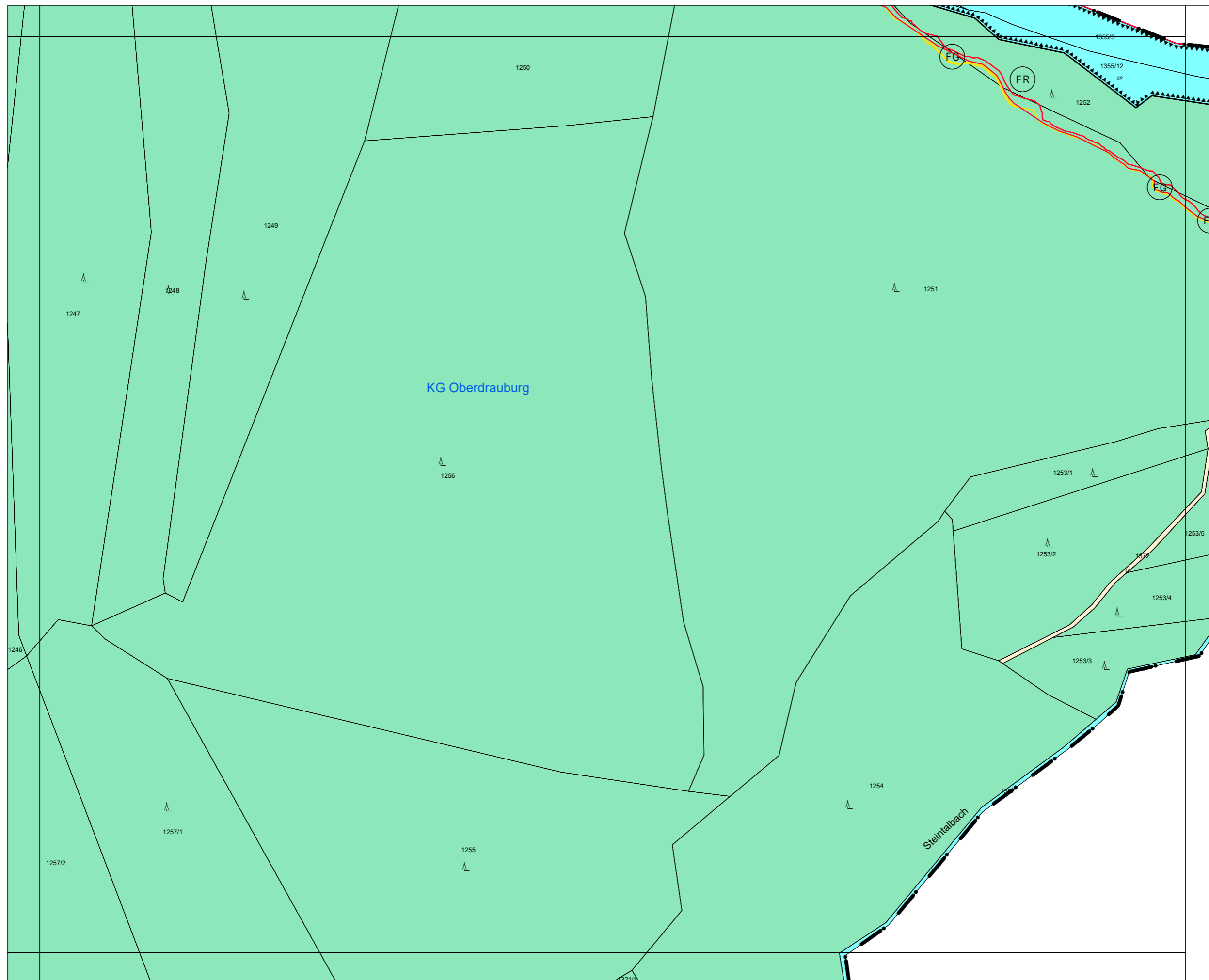
Flächenwidmungsplan



Marktgemeinde
Oberdrauburg

BLATTSCHNITTNUMMER

4318-19/2



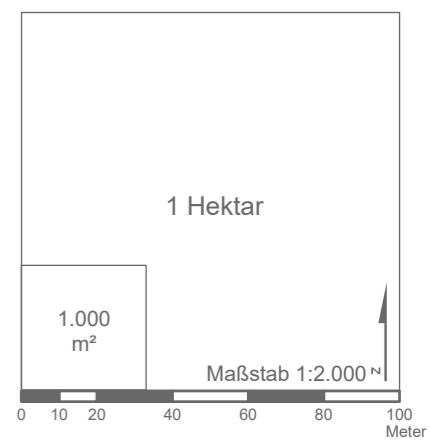
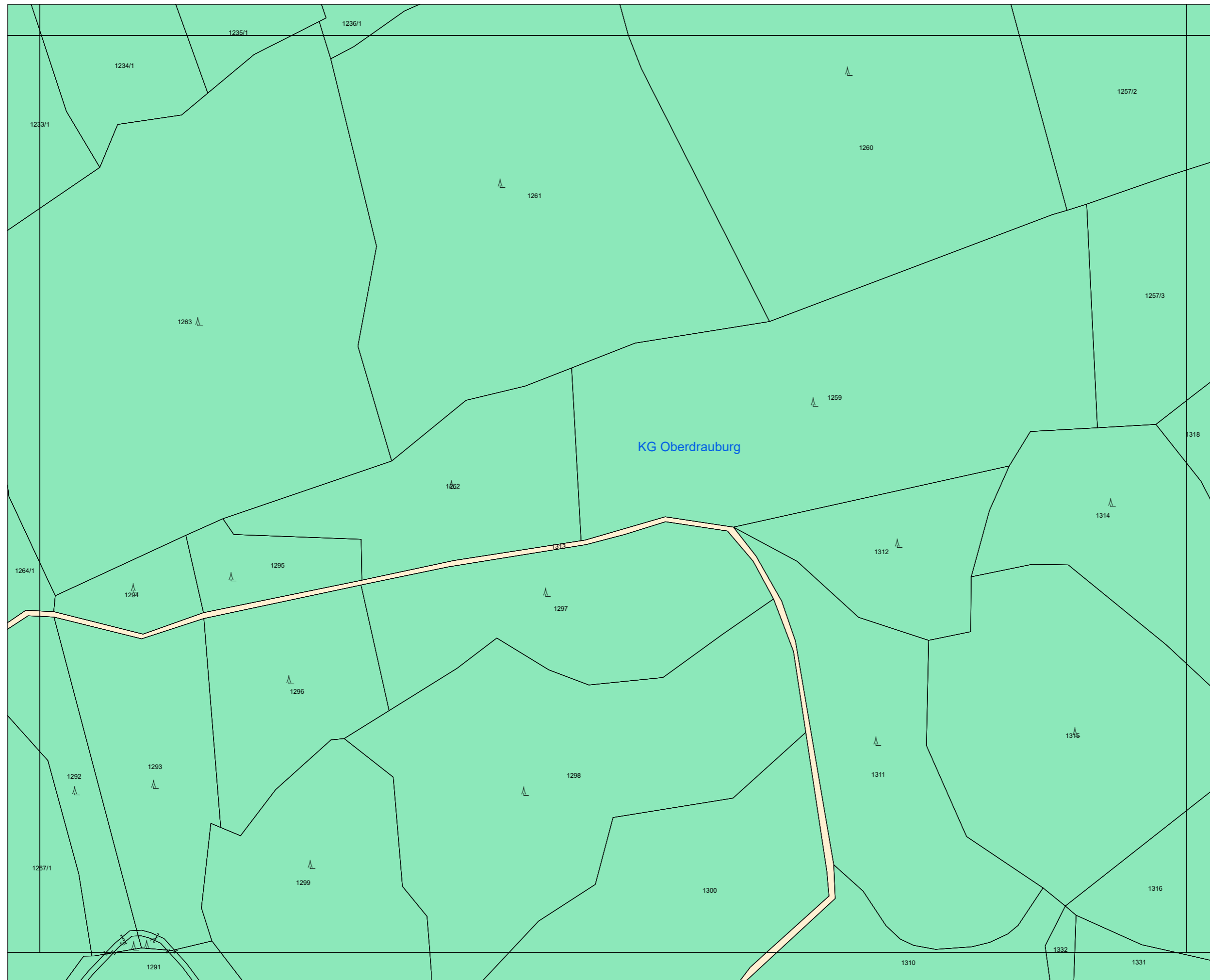
Flächenwidmungsplan



Marktgemeinde
Oberdrauburg

BLATTSCHNITTNUMMER

4318-19/3



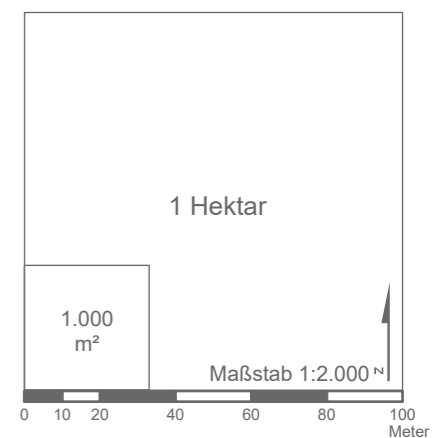
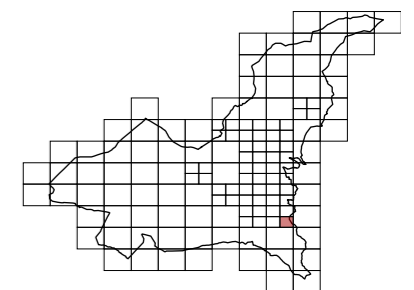
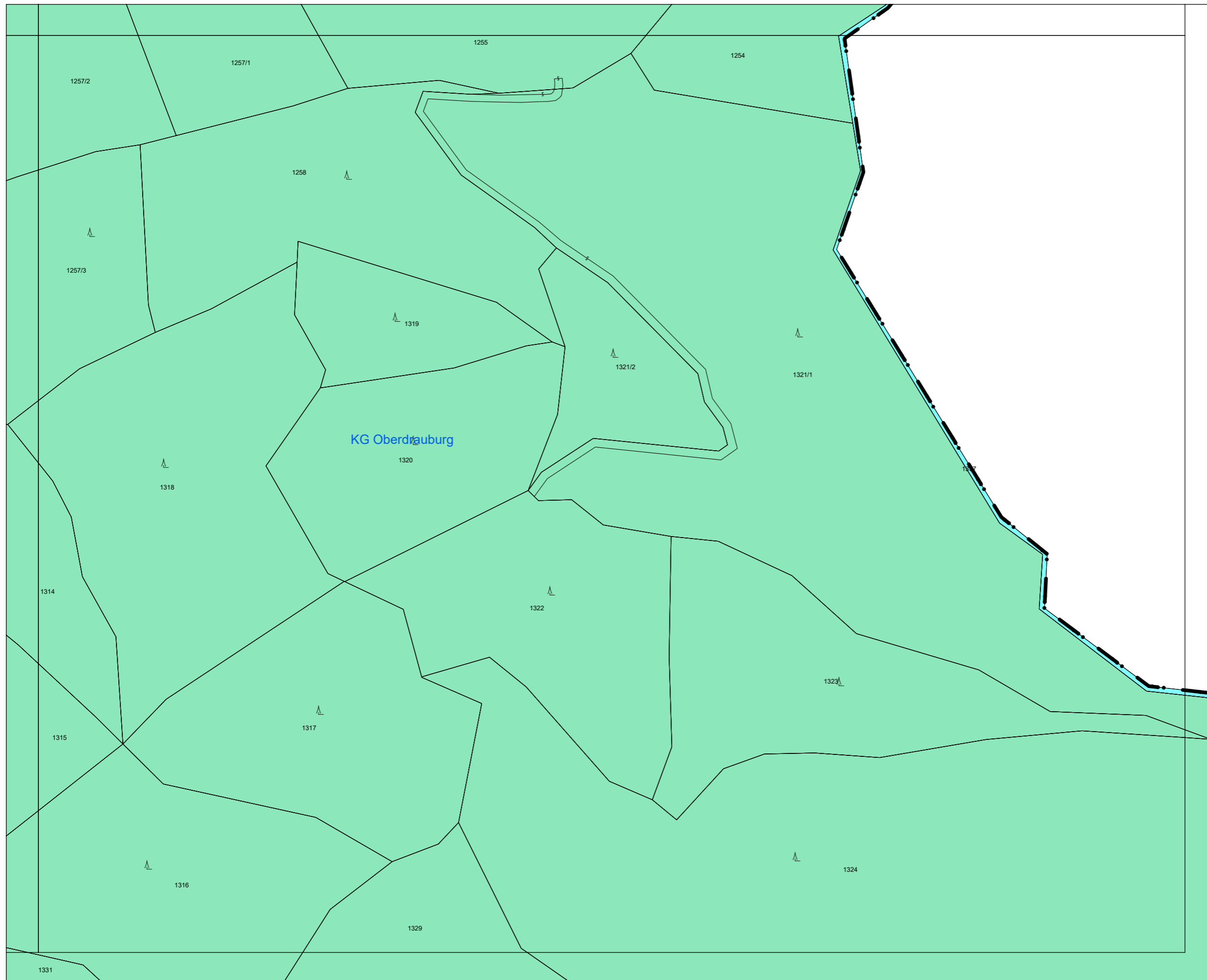
Flächenwidmungsplan



Marktgemeinde
Oberdrauburg

BLATTSCHNITTNUMMER

4318-19/4



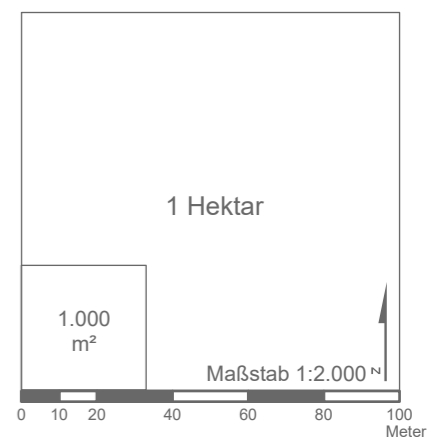
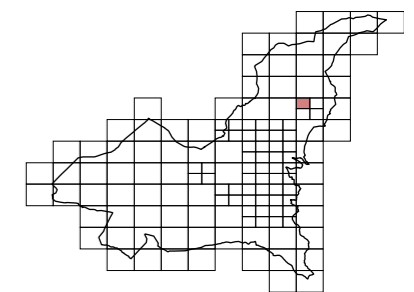
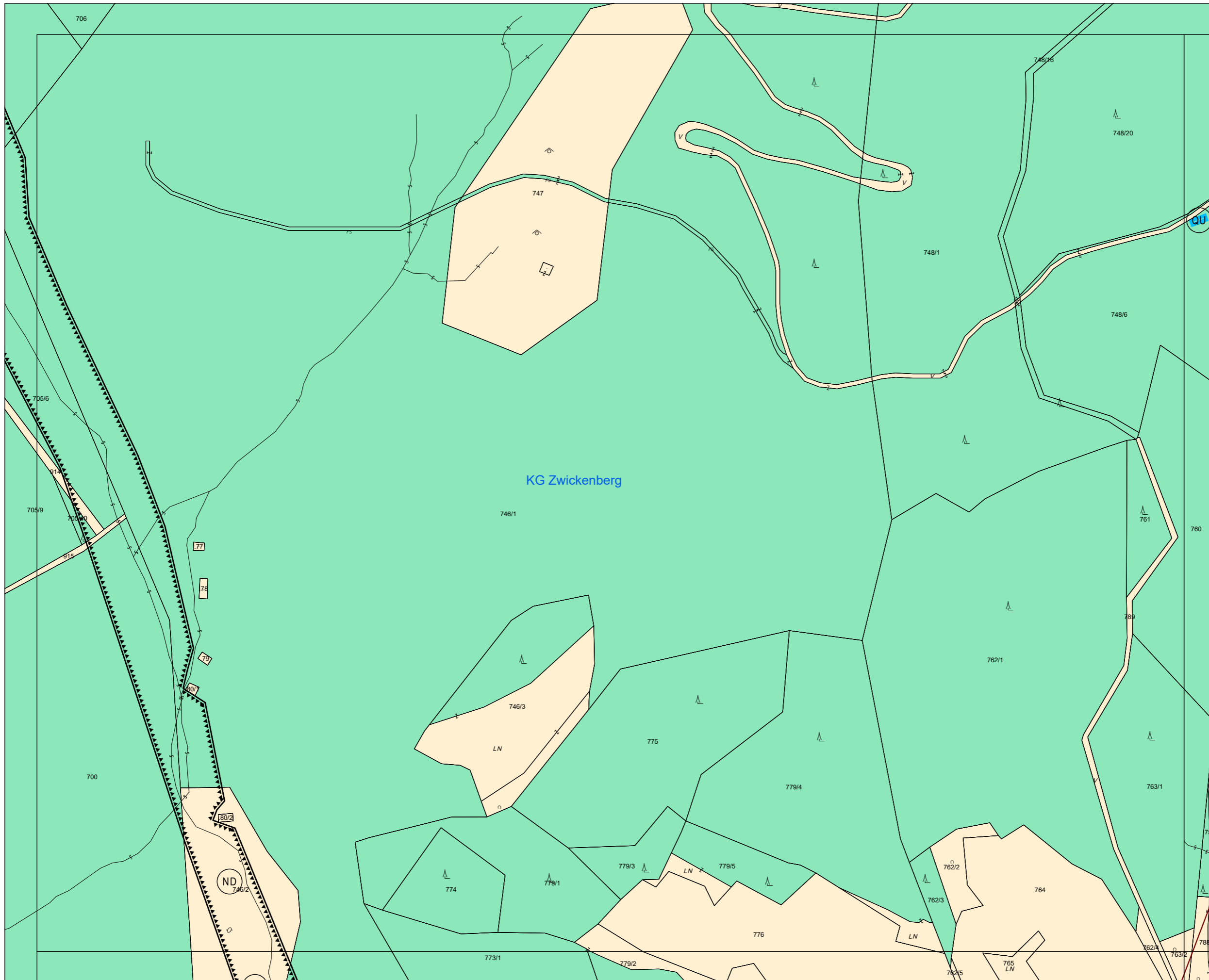
Flächenwidmungsplan



Marktgemeinde
Oberdrauburg

BLATTSCHNITTNUMMER

4319-60/1



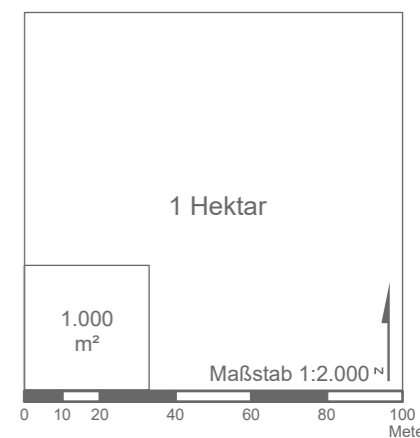
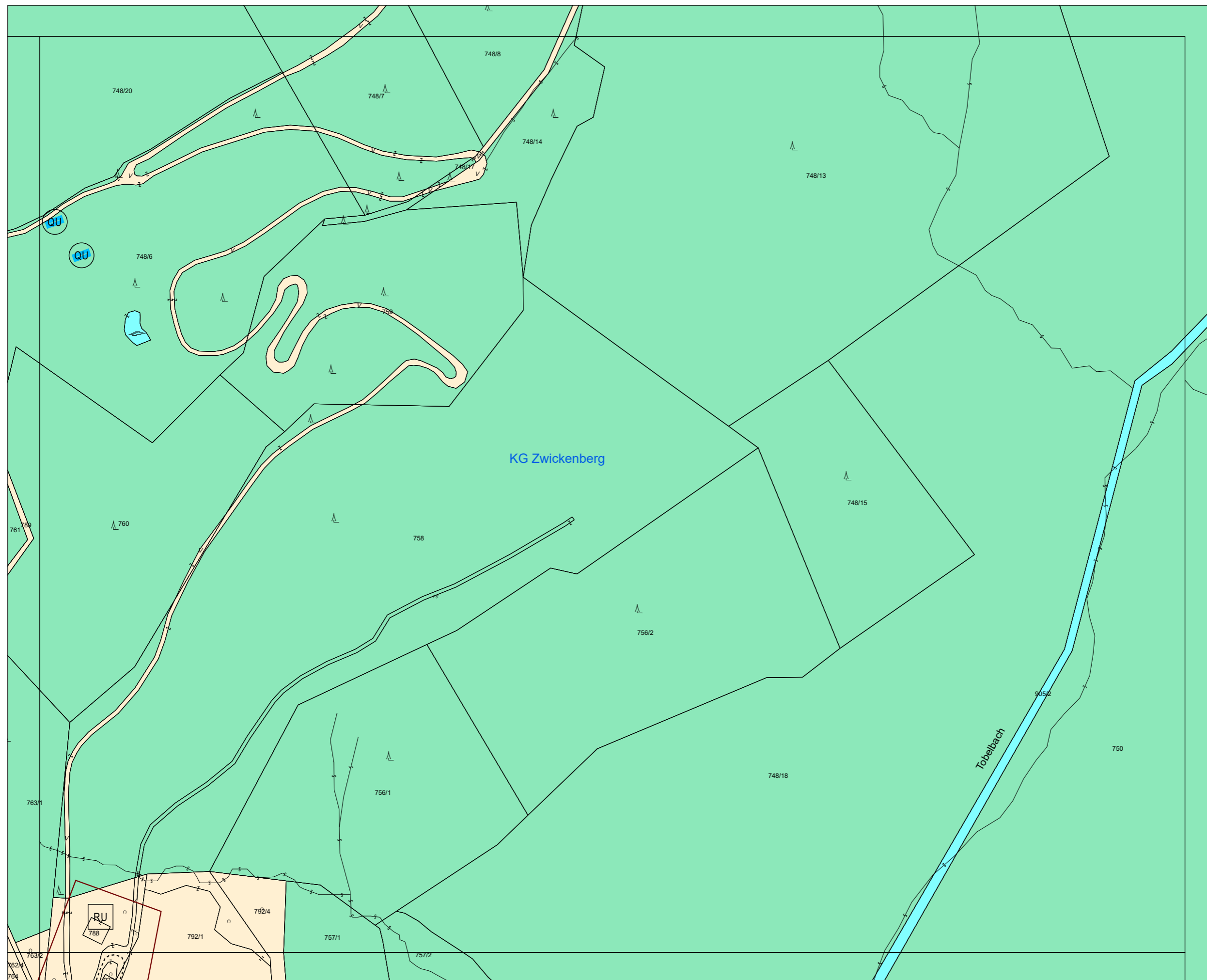
Flächenwidmungsplan



Marktgemeinde
Oberdrauburg

BLATTSCHNITTNUMMER

4319-60/2

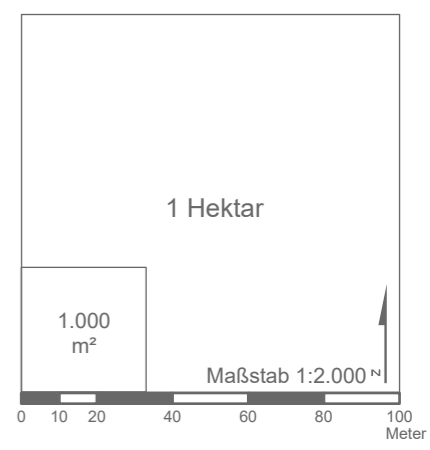
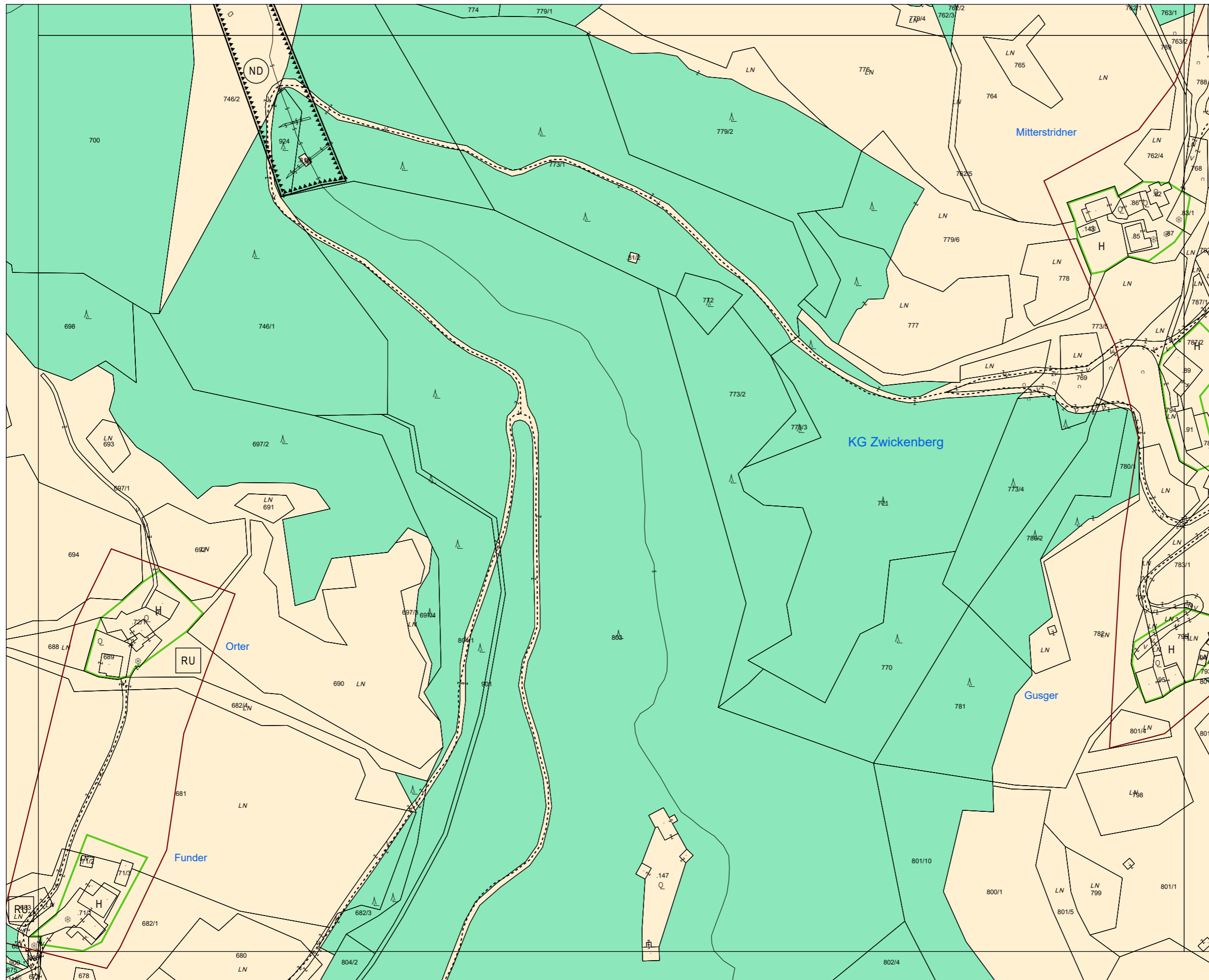


Flächenwidmungsplan



Marktgemeinde
Oberdrauburg

BLATTSCHNITTNUMMER
4319-60/3



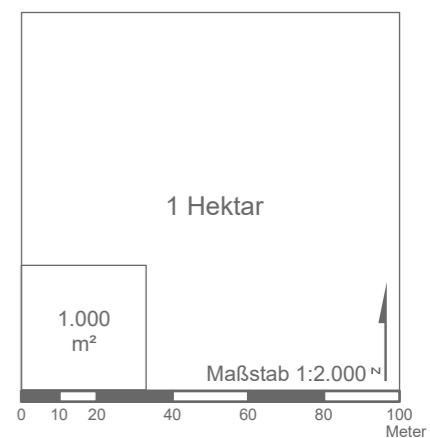
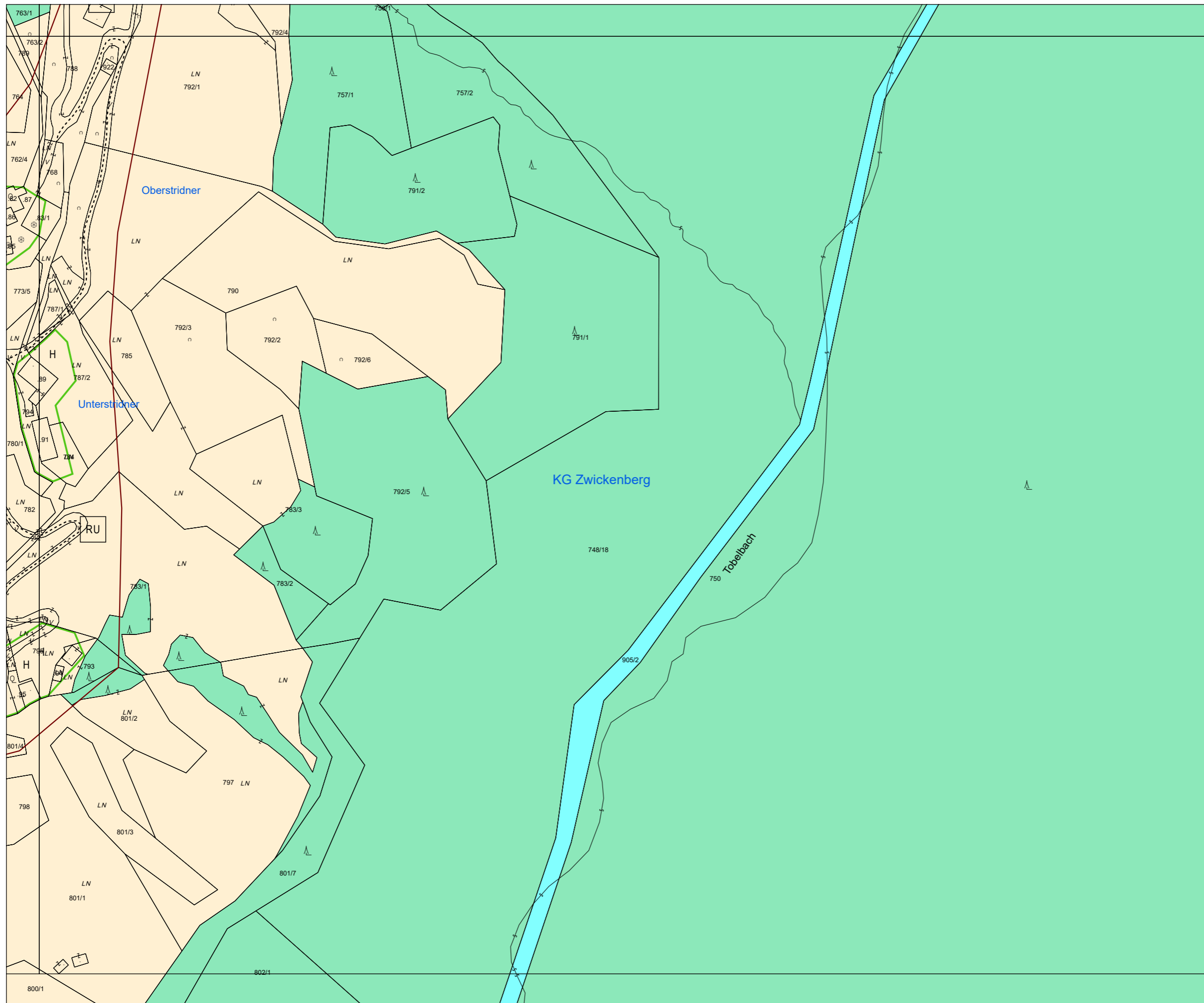
Flächenwidmungsplan



Marktgemeinde
Oberdrauburg

BLATTSCHNITTNUMMER

4319-60/4



Flächenwidmungsplan



Marktgemeinde
Oberdrauburg

BLATTSCHNITTNUMMER

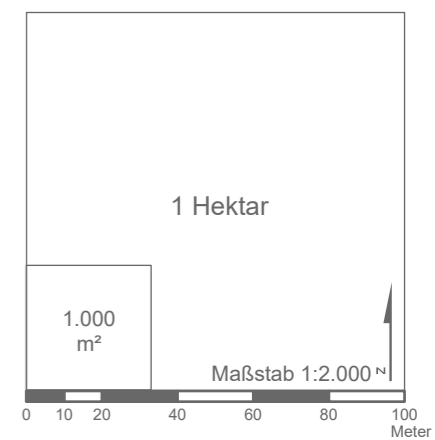
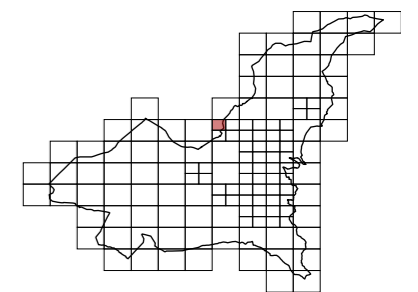
4319-65/1

Bundesland Tirol
Gemeinde Nikolsdorf

Wasserseig

KG Zwickenberg

434/9



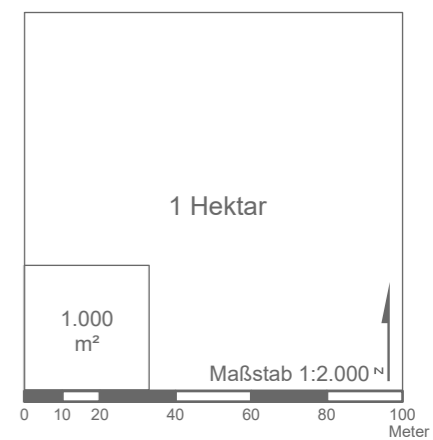
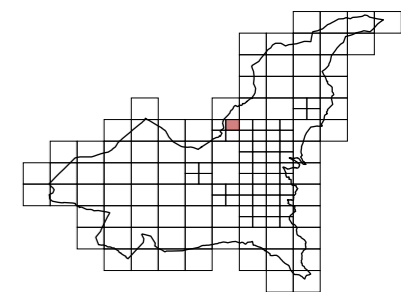
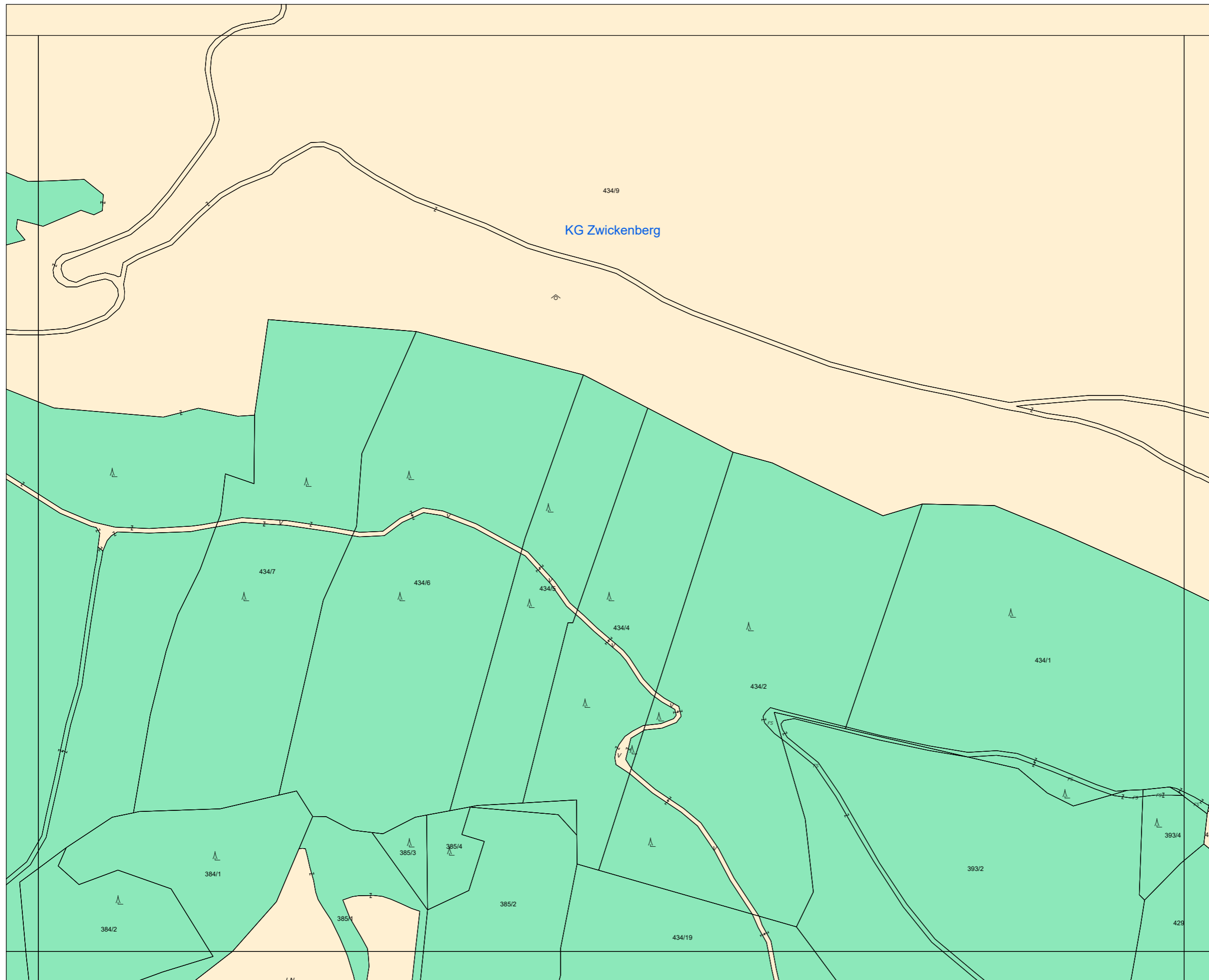
Flächenwidmungsplan



Marktgemeinde
Oberdrauburg

BLATTSCHNITTNUMMER

4319-65/2



Flächenwidmungsplan

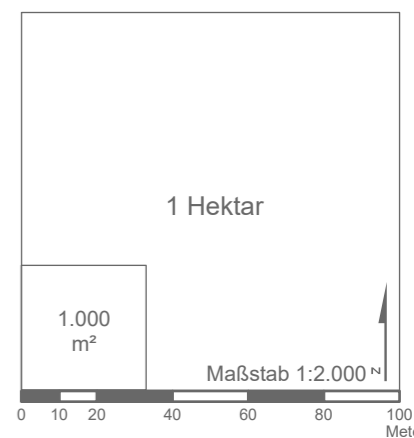
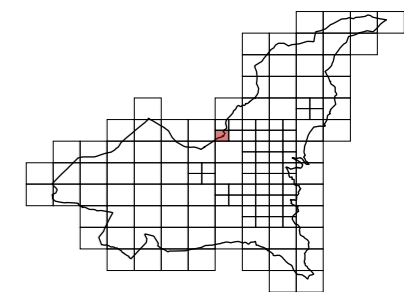
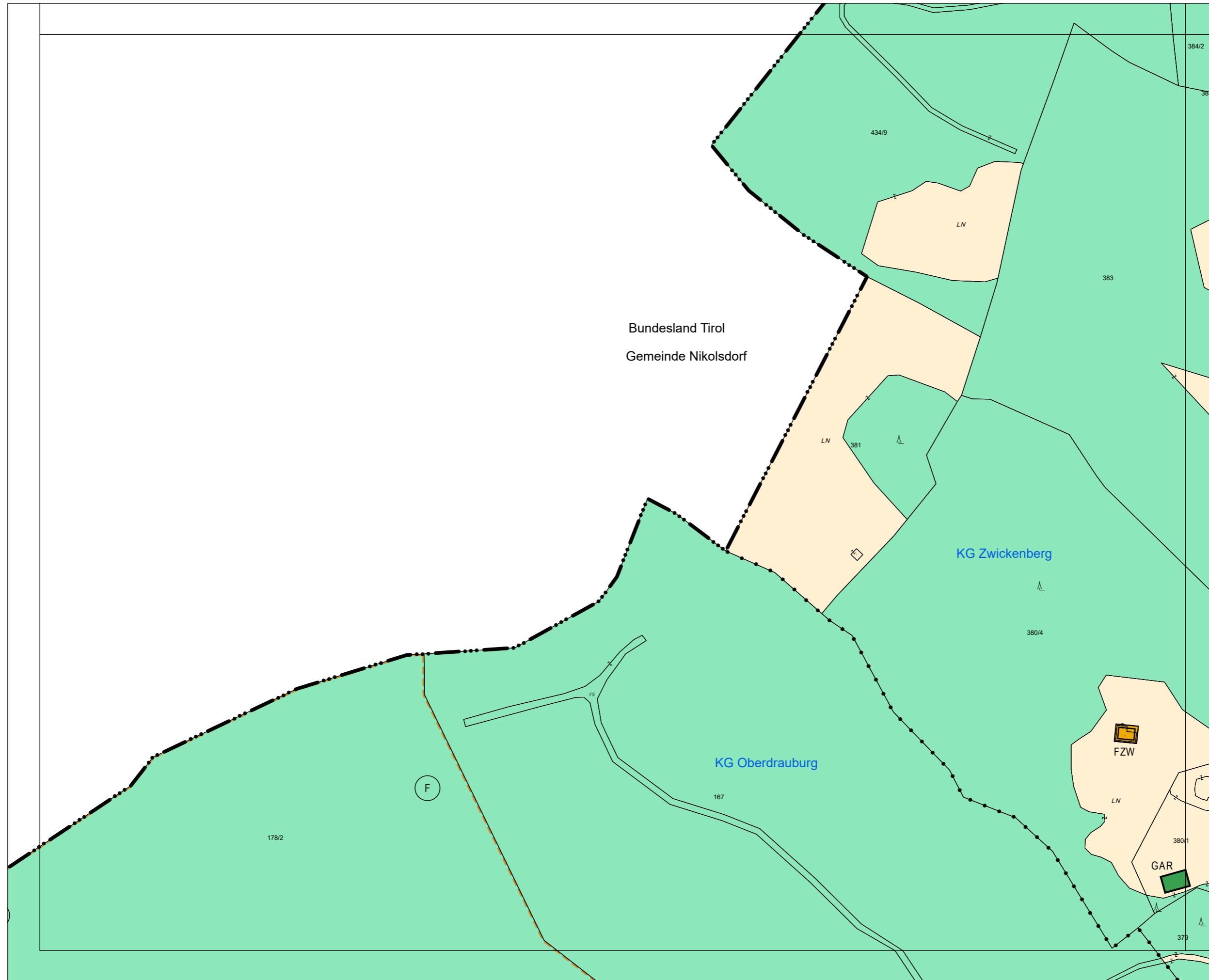


Marktgemeinde
Oberdrauburg

BLATTSCHNITTNUMMER

4319-65/3

Bundesland Tirol
Gemeinde Nikolsdorf



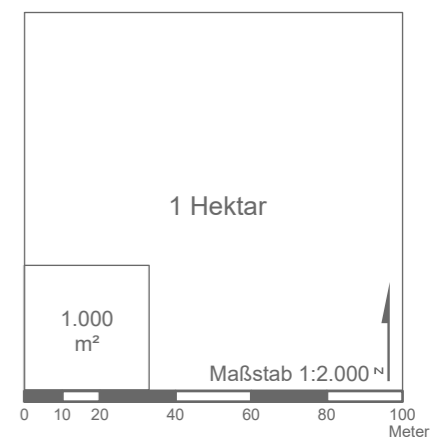
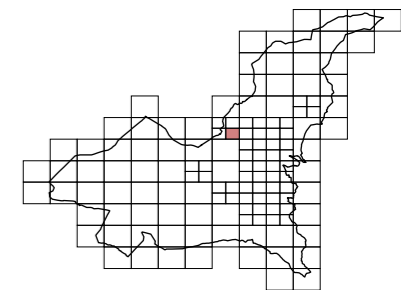
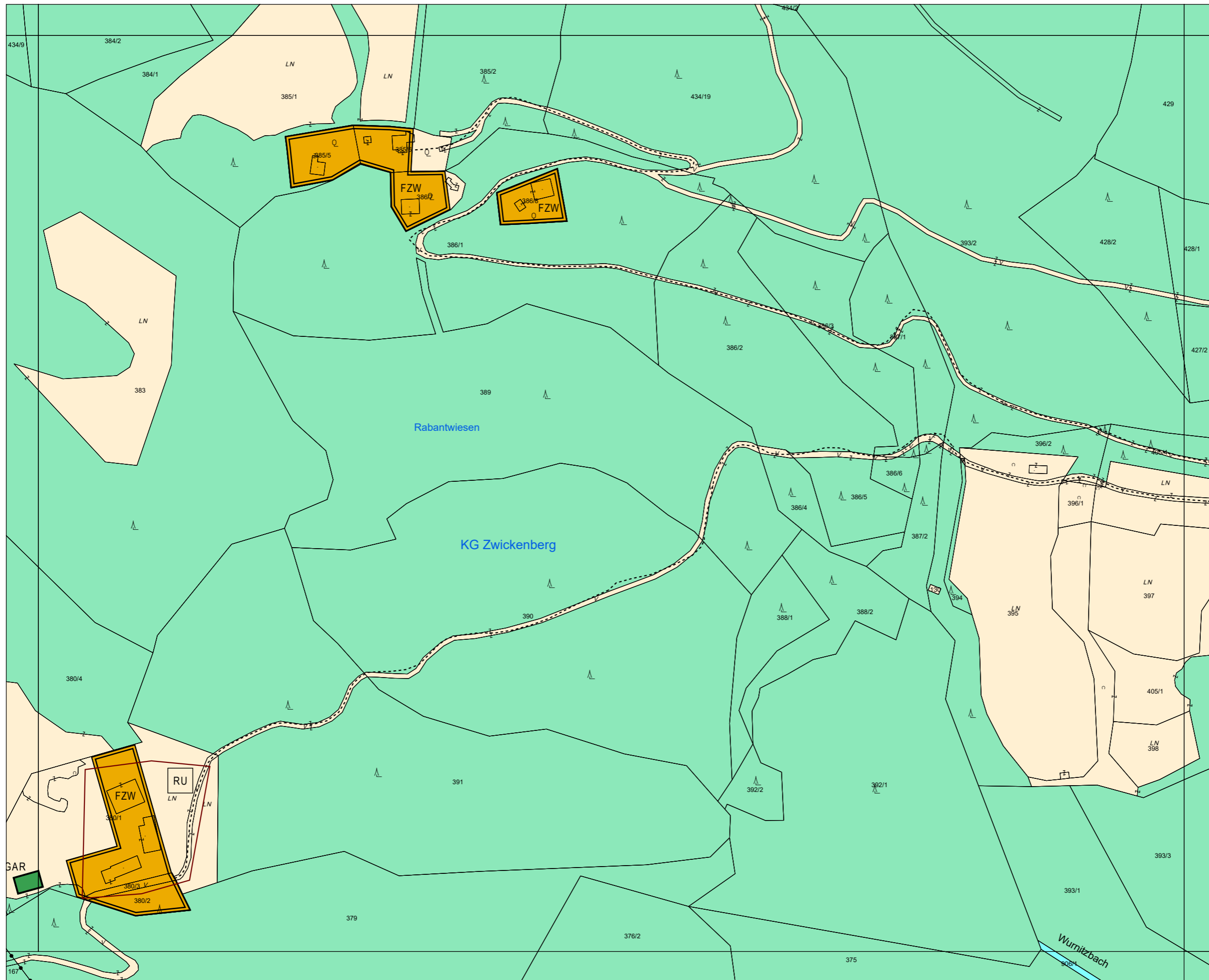
Flächenwidmungsplan



Marktgemeinde
Oberdrauburg

BLATTSCHNITTNUMMER

4319-65/4



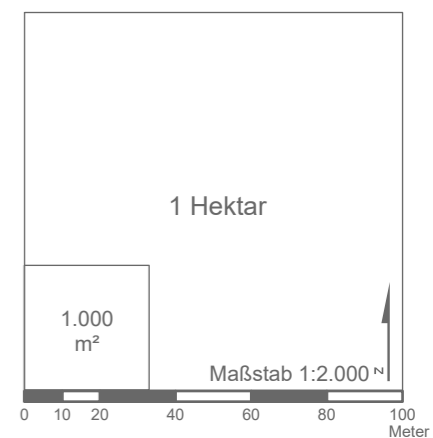
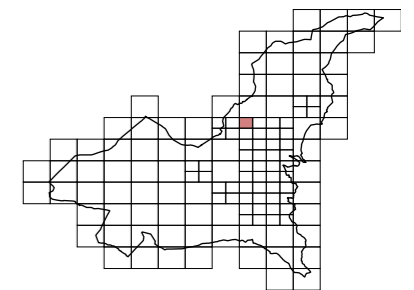
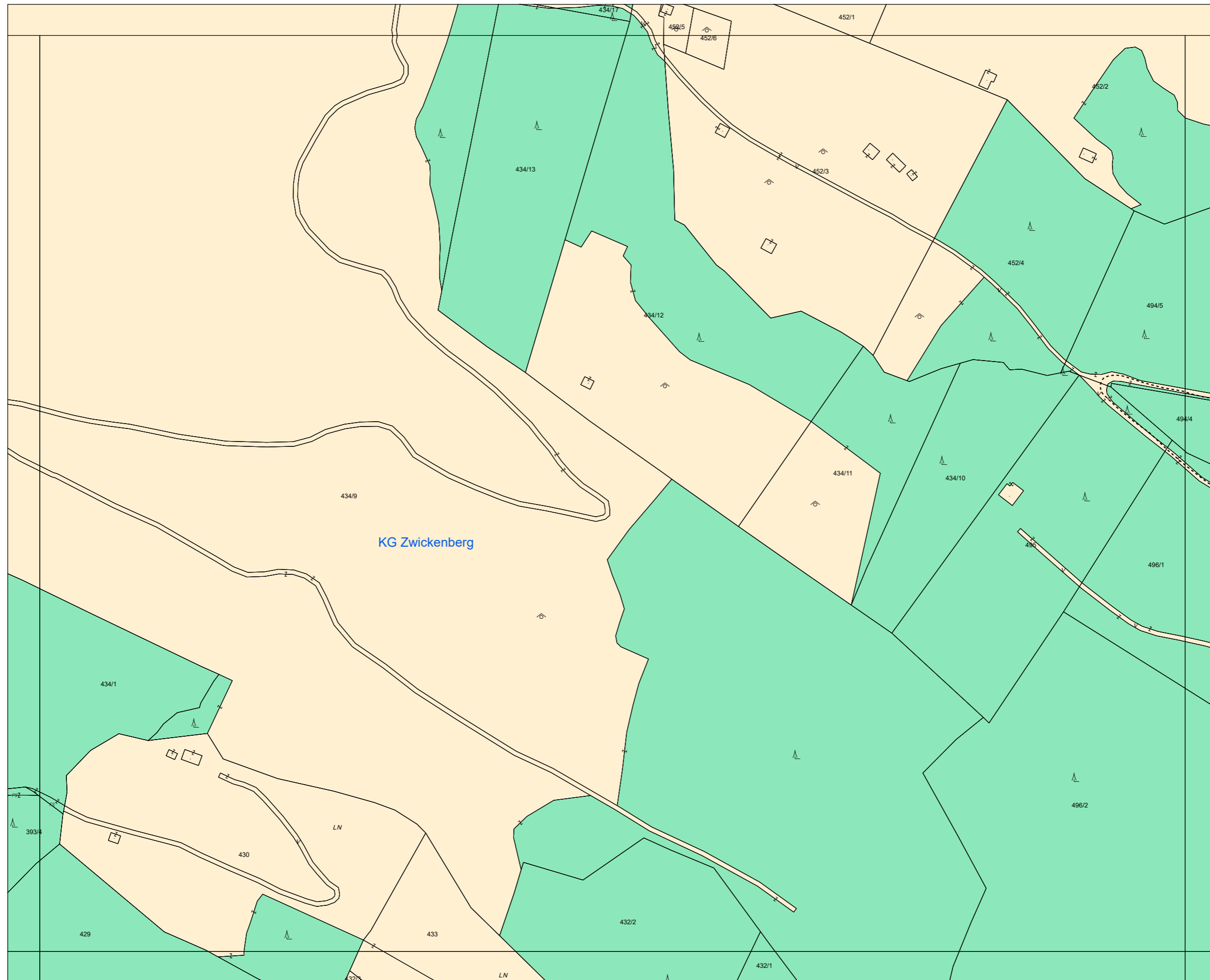
Flächenwidmungsplan



Marktgemeinde
Oberdrauburg

BLATTSCHNITTNUMMER

4319-66/1



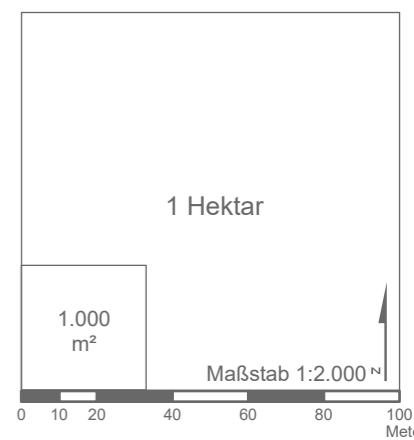
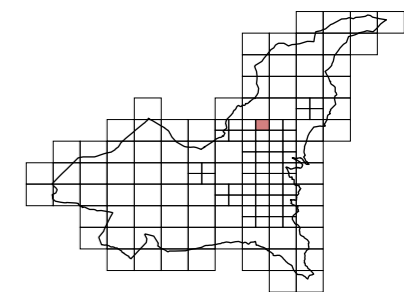
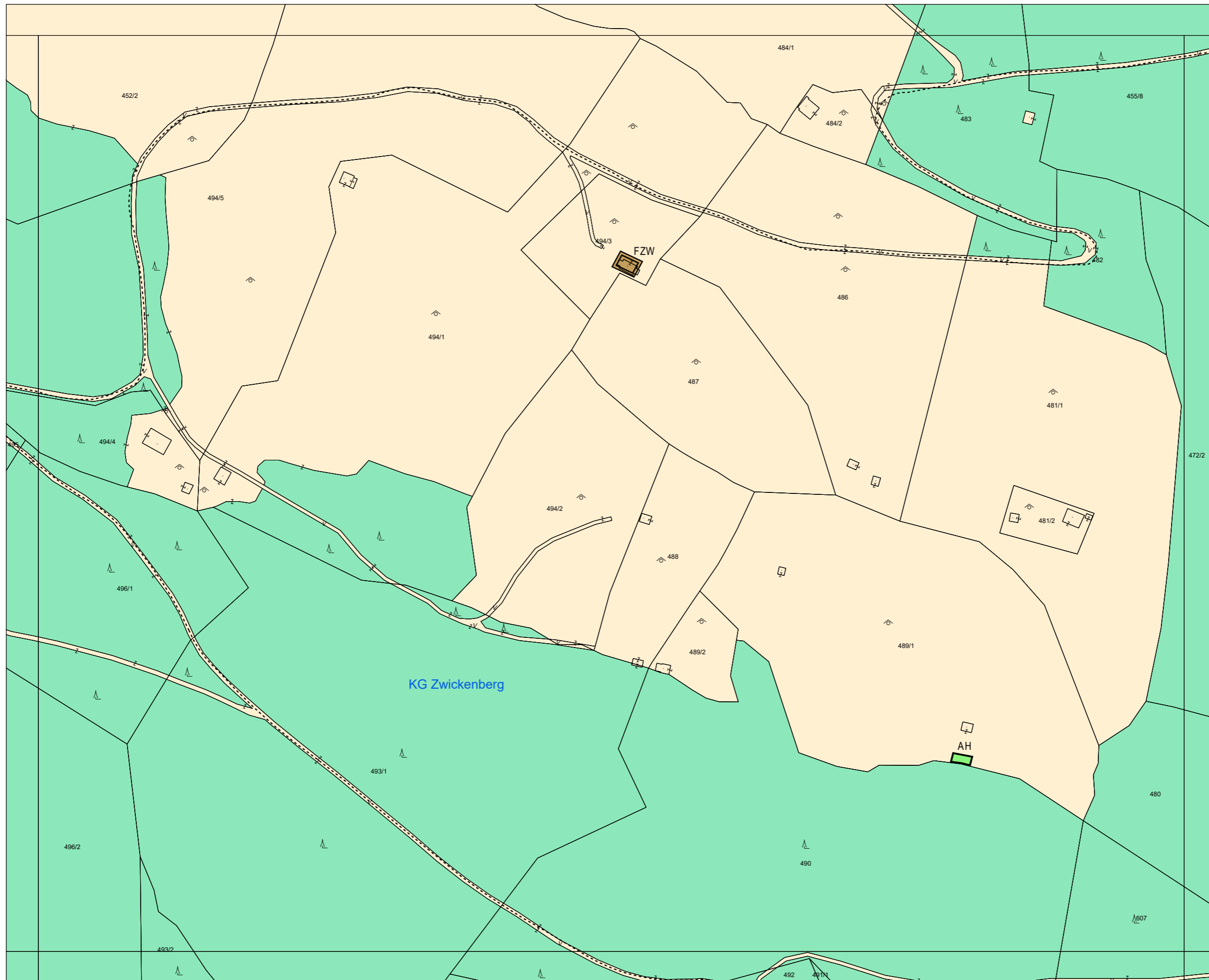
Flächenwidmungsplan



Marktgemeinde
Oberdrauburg

BLATTSCHNITTNUMMER

4319-66/2



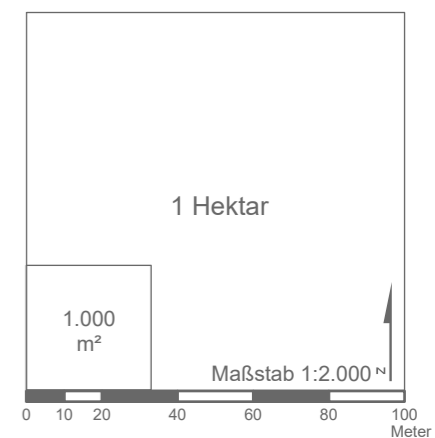
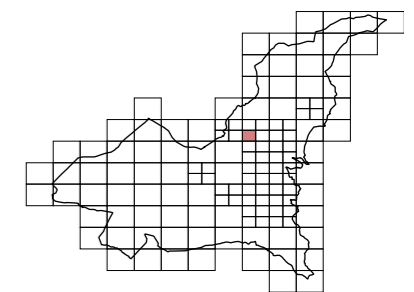
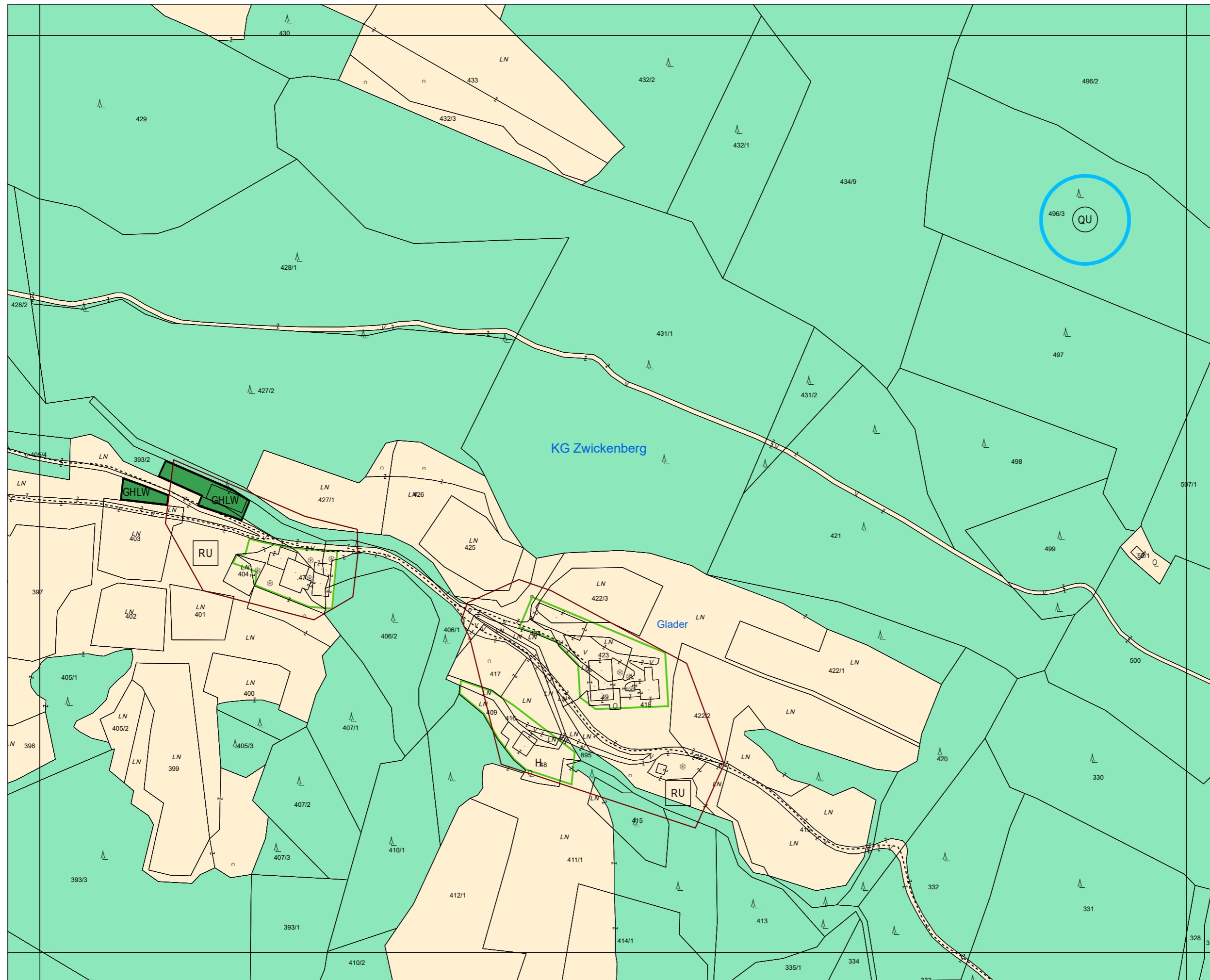
Flächenwidmungsplan



Marktgemeinde
Oberdrauburg

BLATTSCHNITTNUMMER

4319-66/3



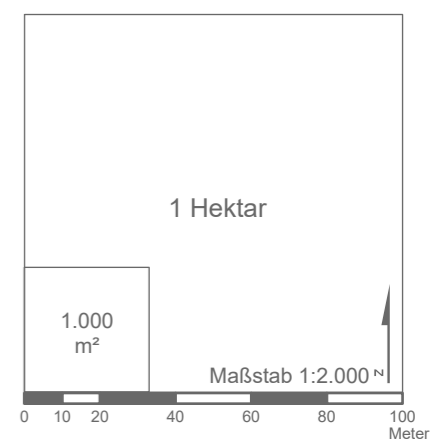
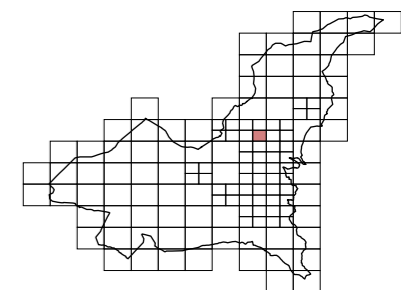
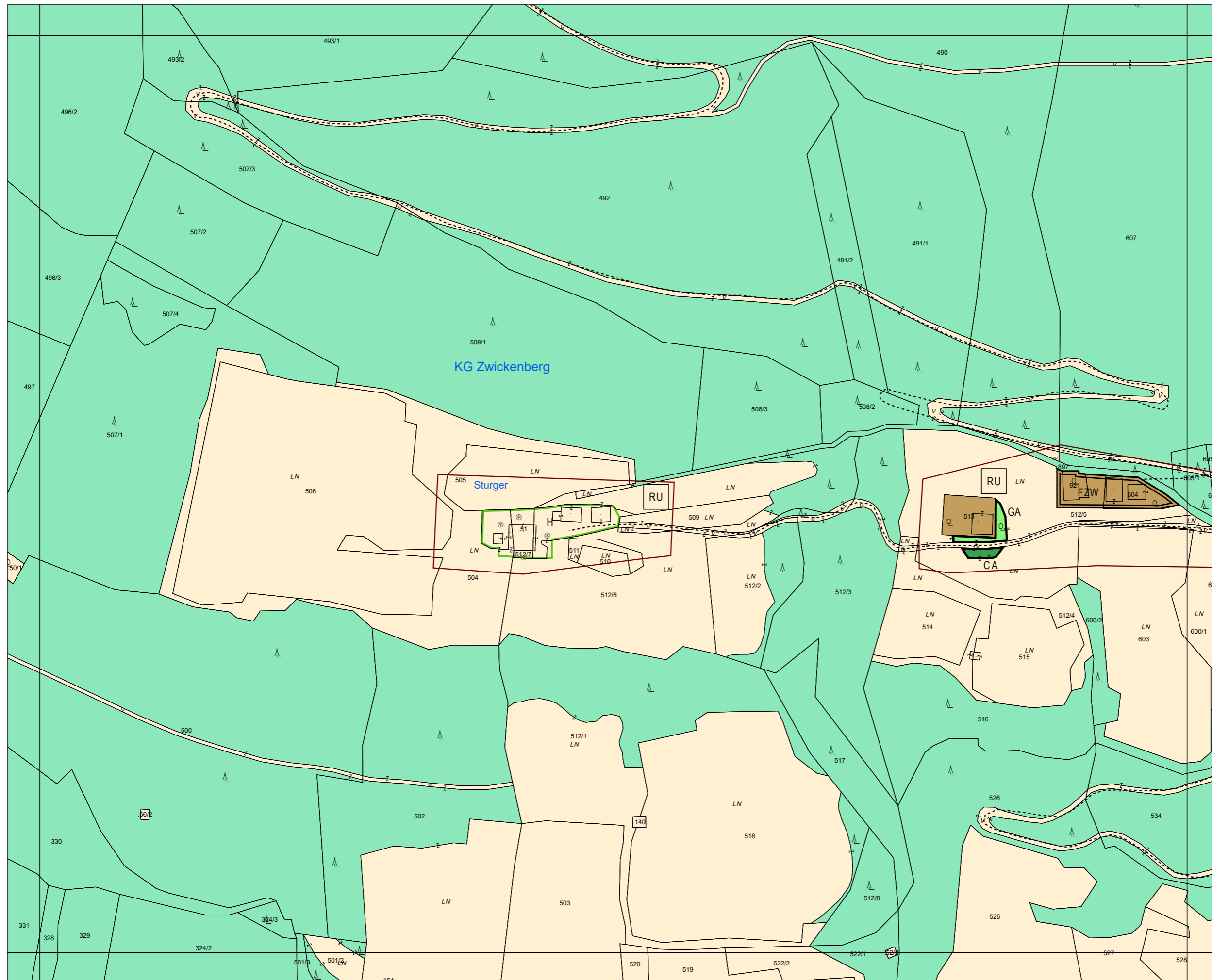
Flächenwidmungsplan



Marktgemeinde
Oberdrauburg

BLATTSCHNITTNUMMER

4319-66/4



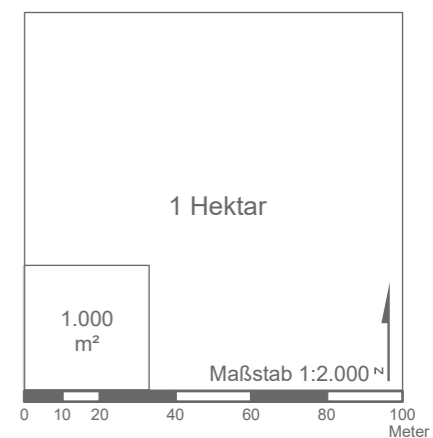
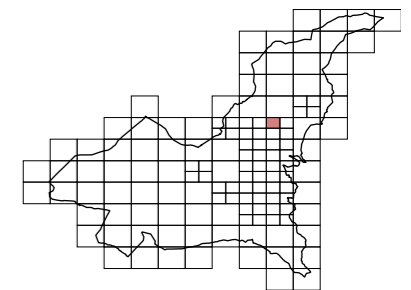
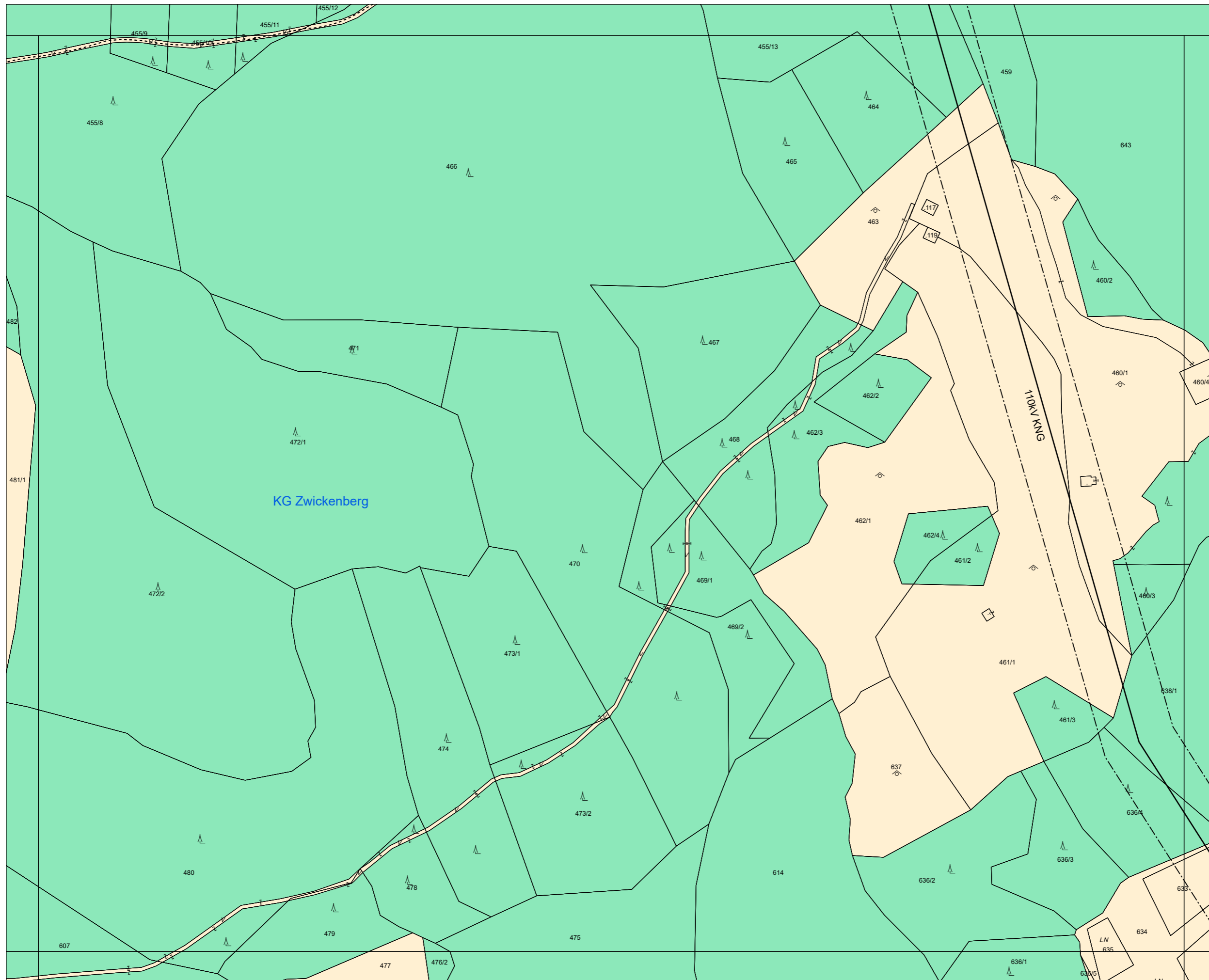
Flächenwidmungsplan



Marktgemeinde
Oberdrauburg

BLATTSCHNITTNUMMER

4319-67/1



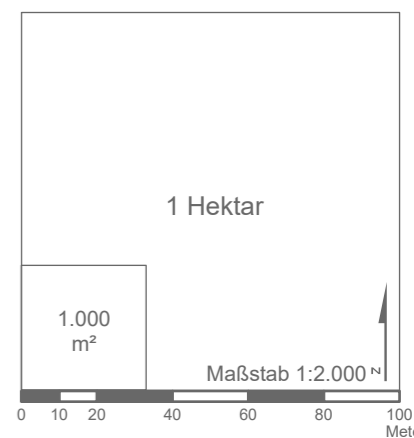
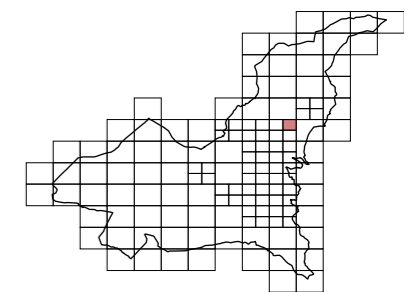
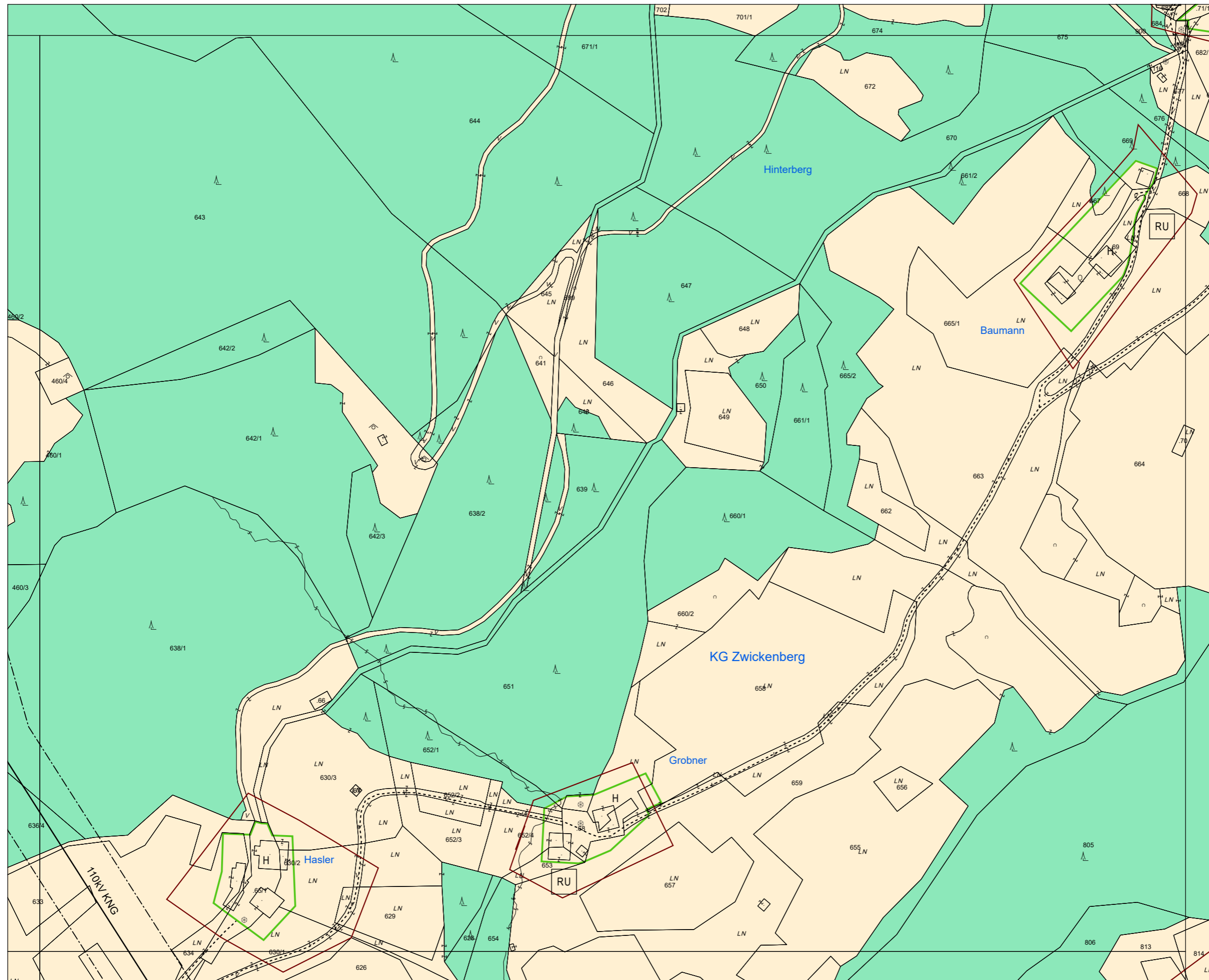
Flächenwidmungsplan



Marktgemeinde
Oberdrauburg

BLATTSCHNITTNUMMER

4319-67/2



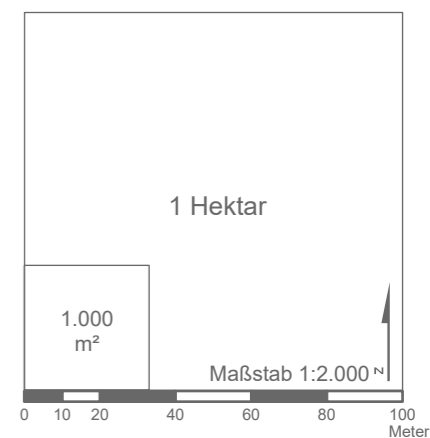
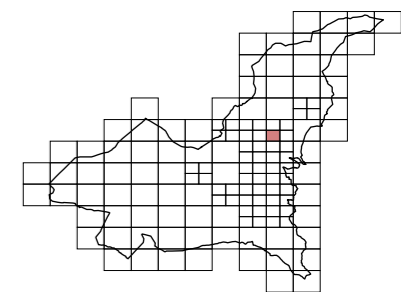
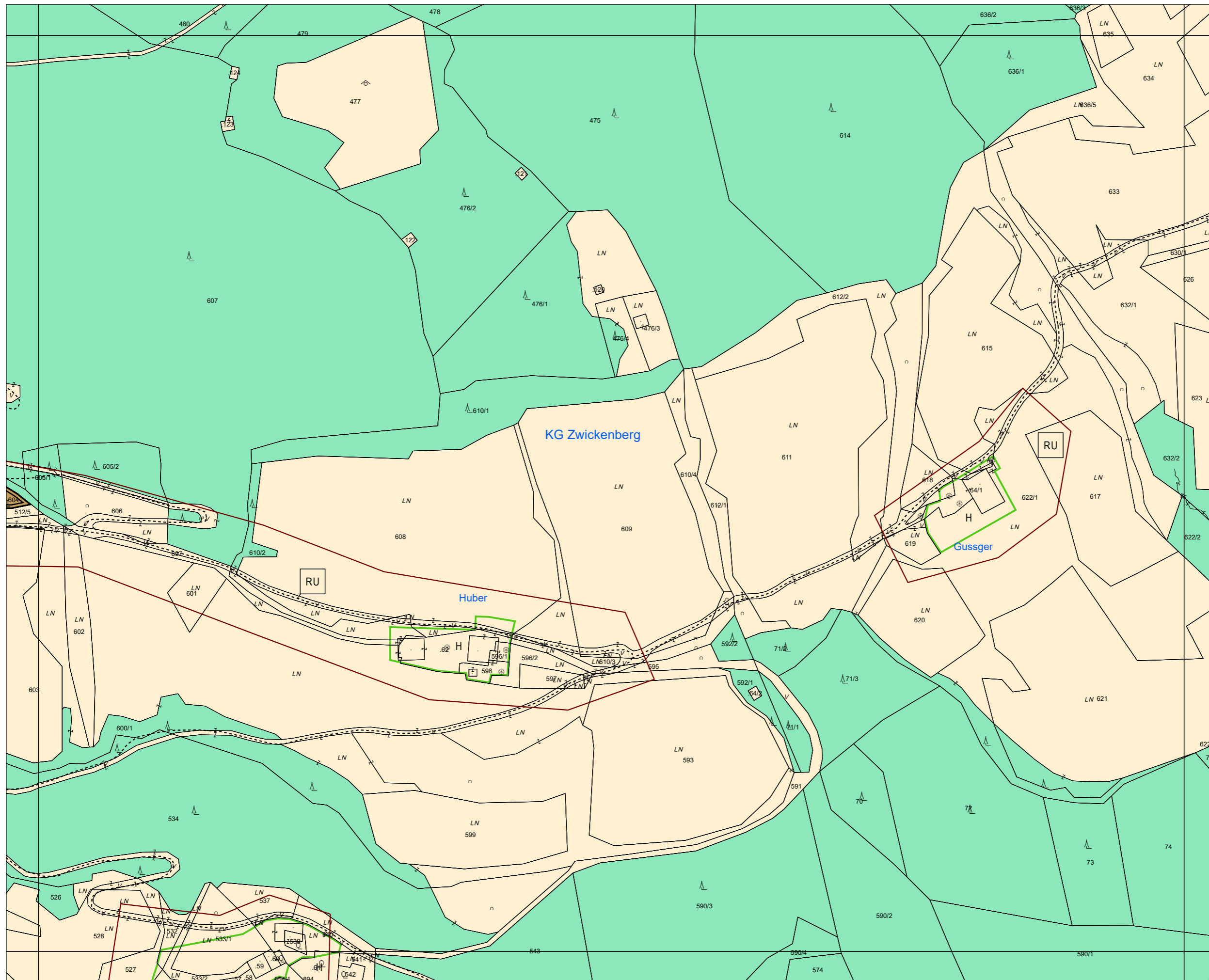
Flächenwidmungsplan



Marktgemeinde
Oberdrauburg

BLATTSCHNITTNUMMER

4319-67/3



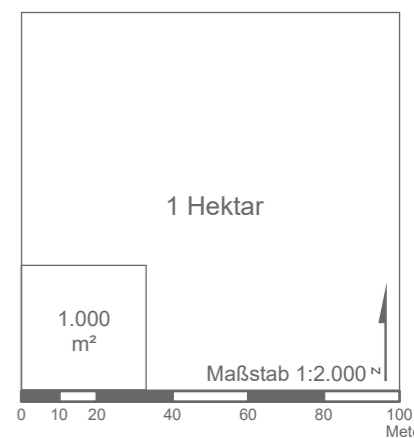
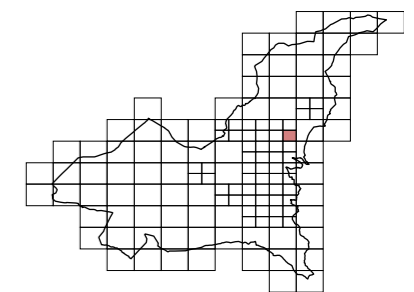
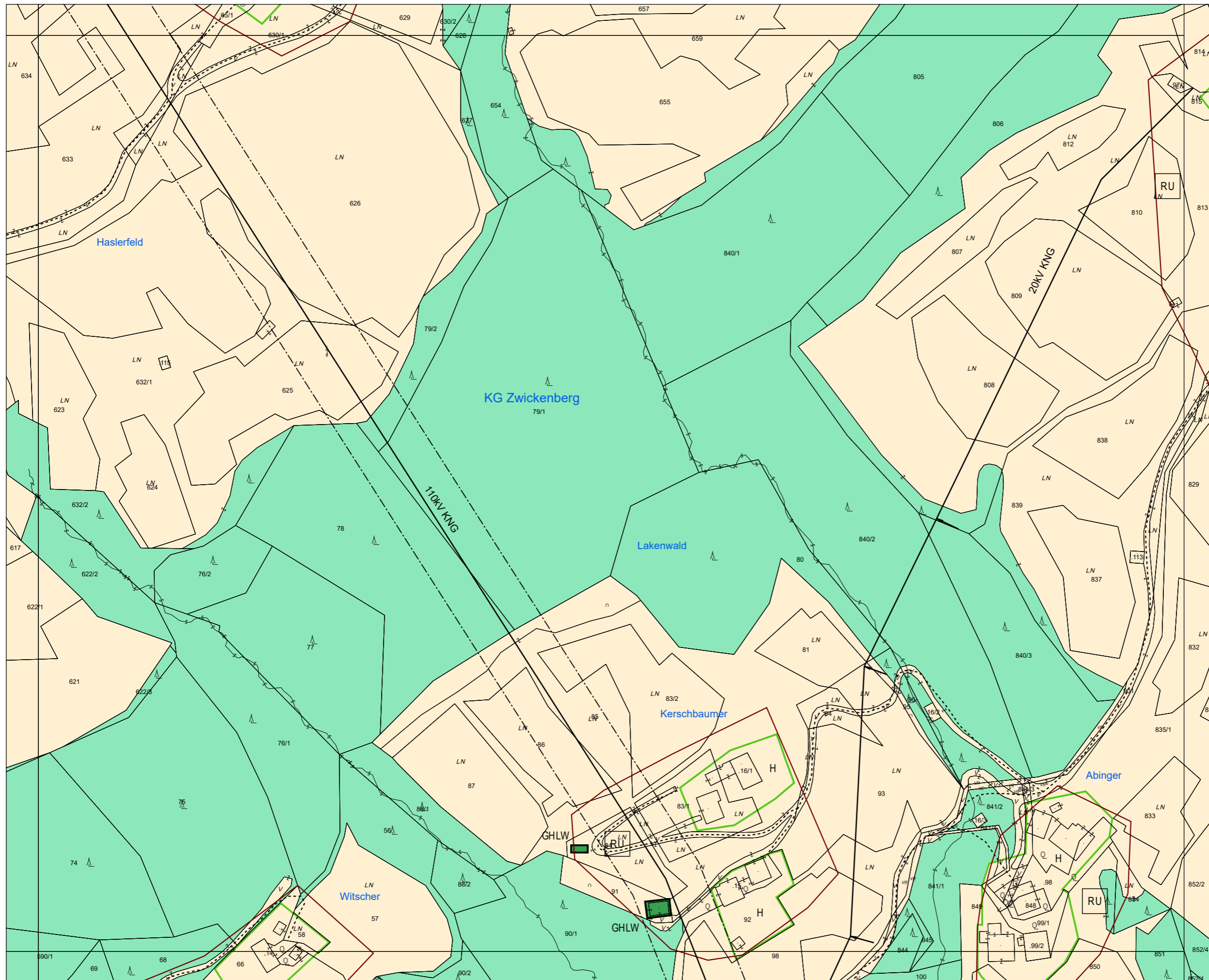
Flächenwidmungsplan



Marktgemeinde
Oberdrauburg

BLATTSCHNITTNUMMER

4319-67/4



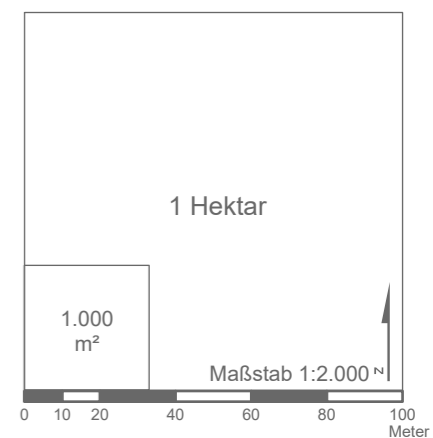
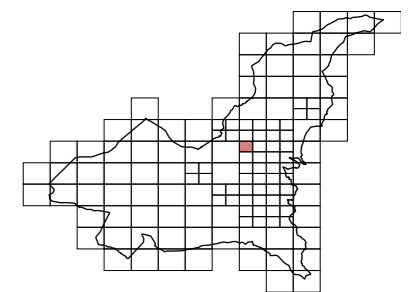
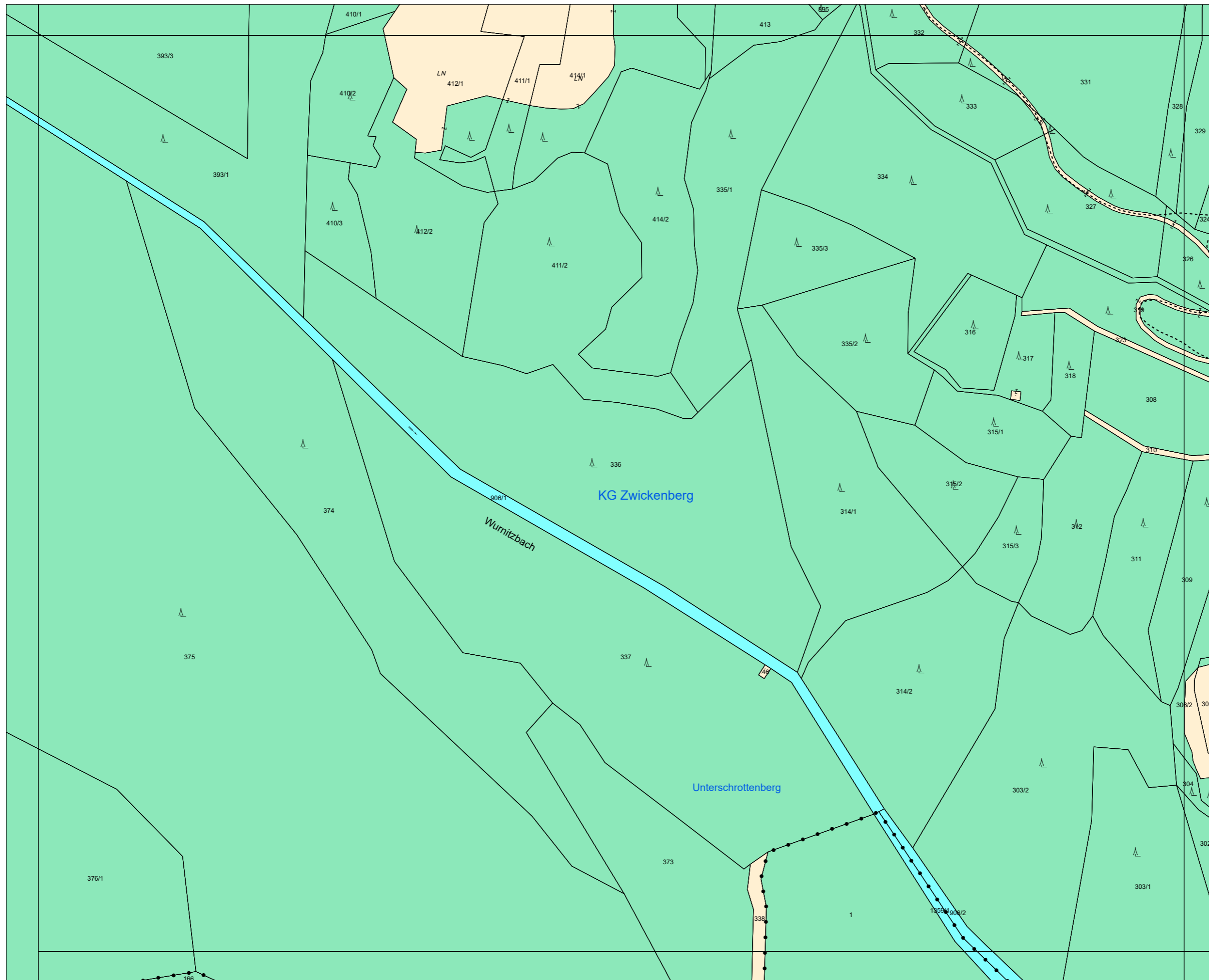
Flächenwidmungsplan



Marktgemeinde
Oberdrauburg

BLATTSCHNITTNUMMER

4319-74/1



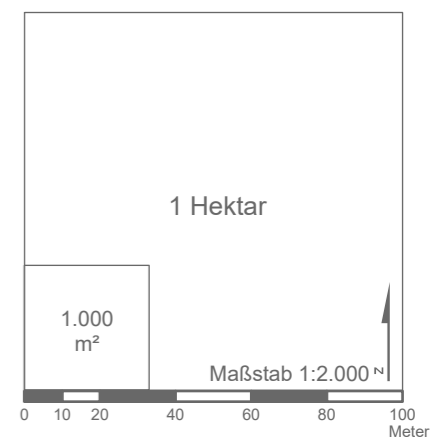
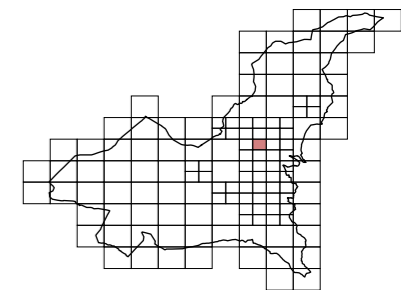
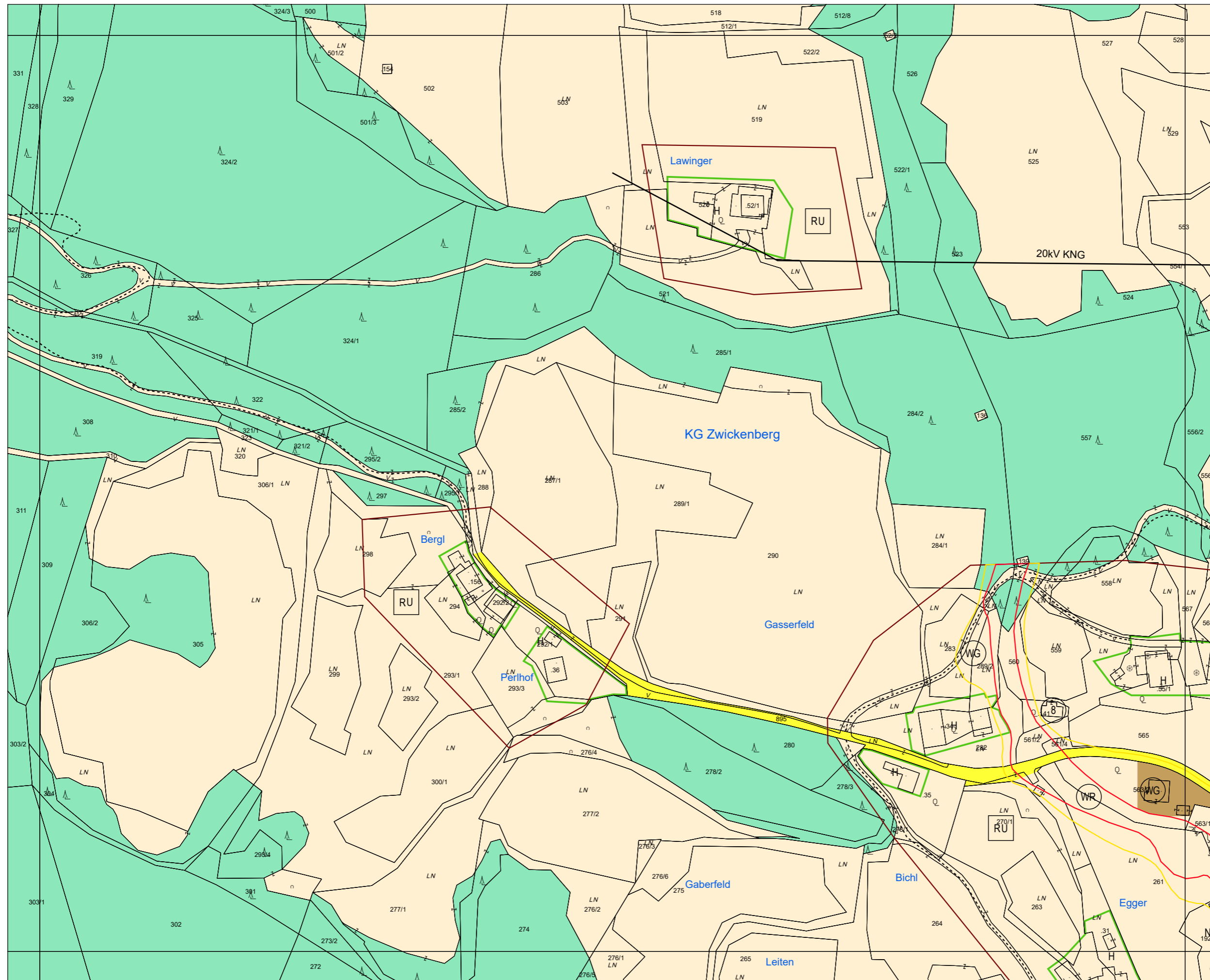
Flächenwidmungsplan



Marktgemeinde
Oberdrauburg

BLATTSCHNITTNUMMER

4319-74/2



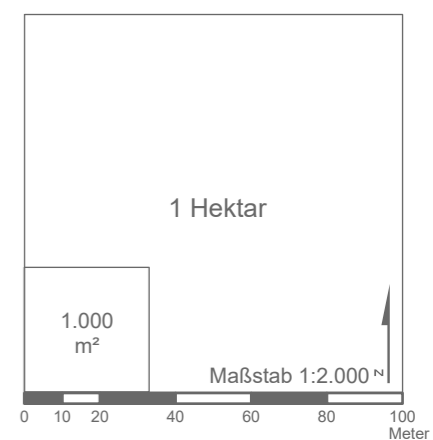
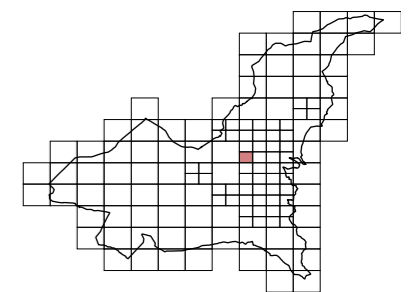
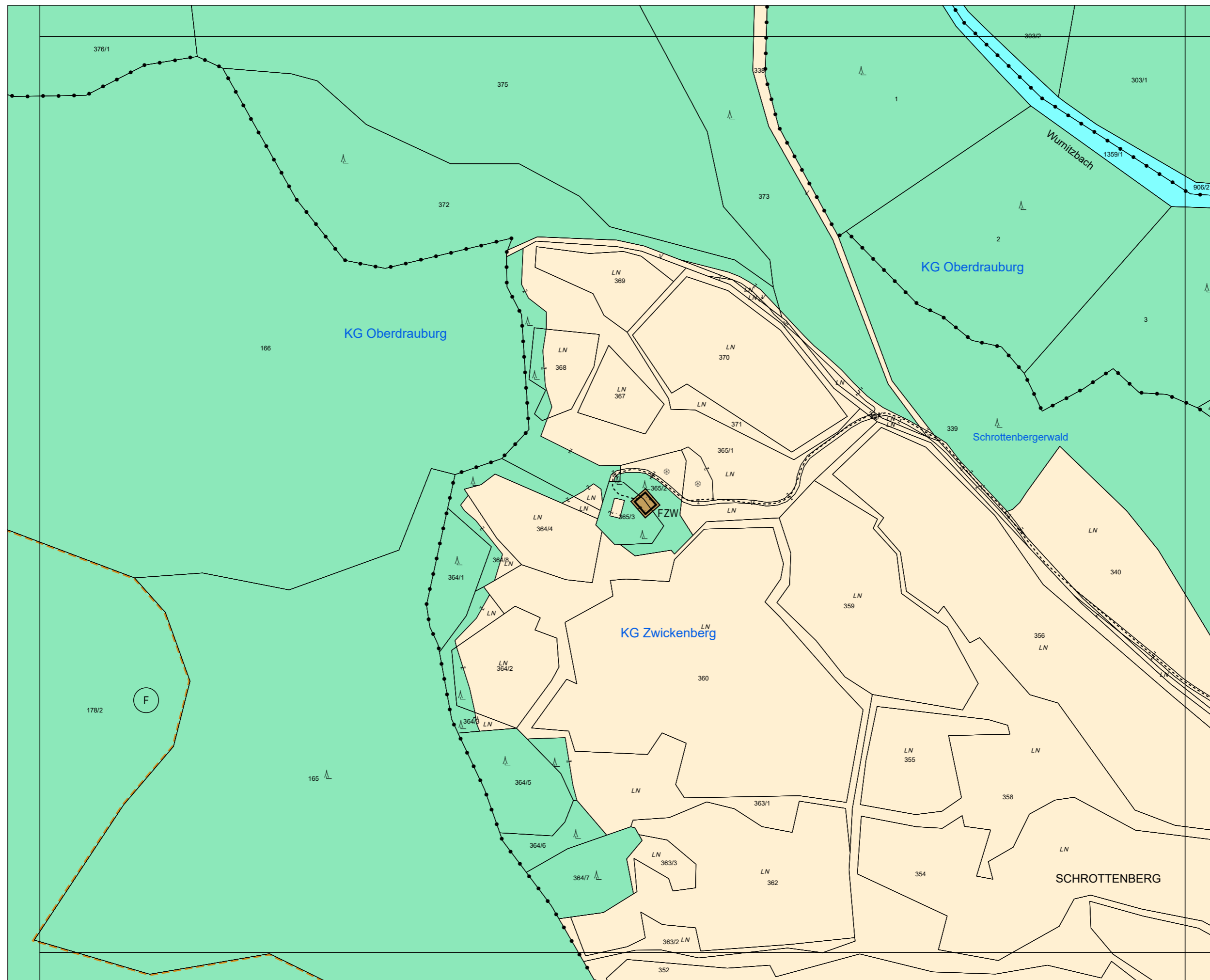
Flächenwidmungsplan



Marktgemeinde
Oberdrauburg

BLATTSCHNITTNUMMER

4319-74/3



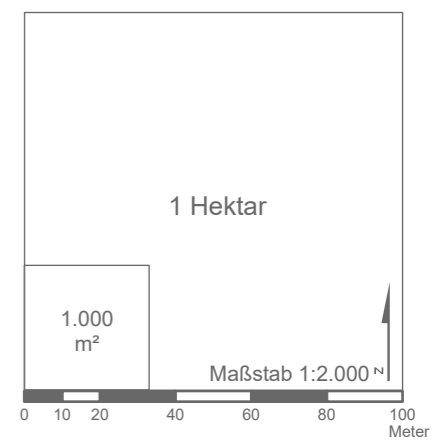
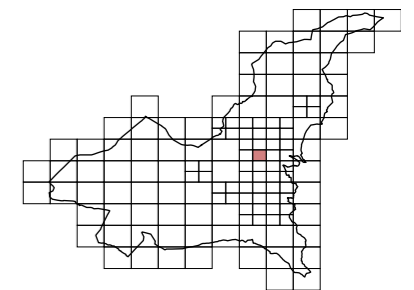
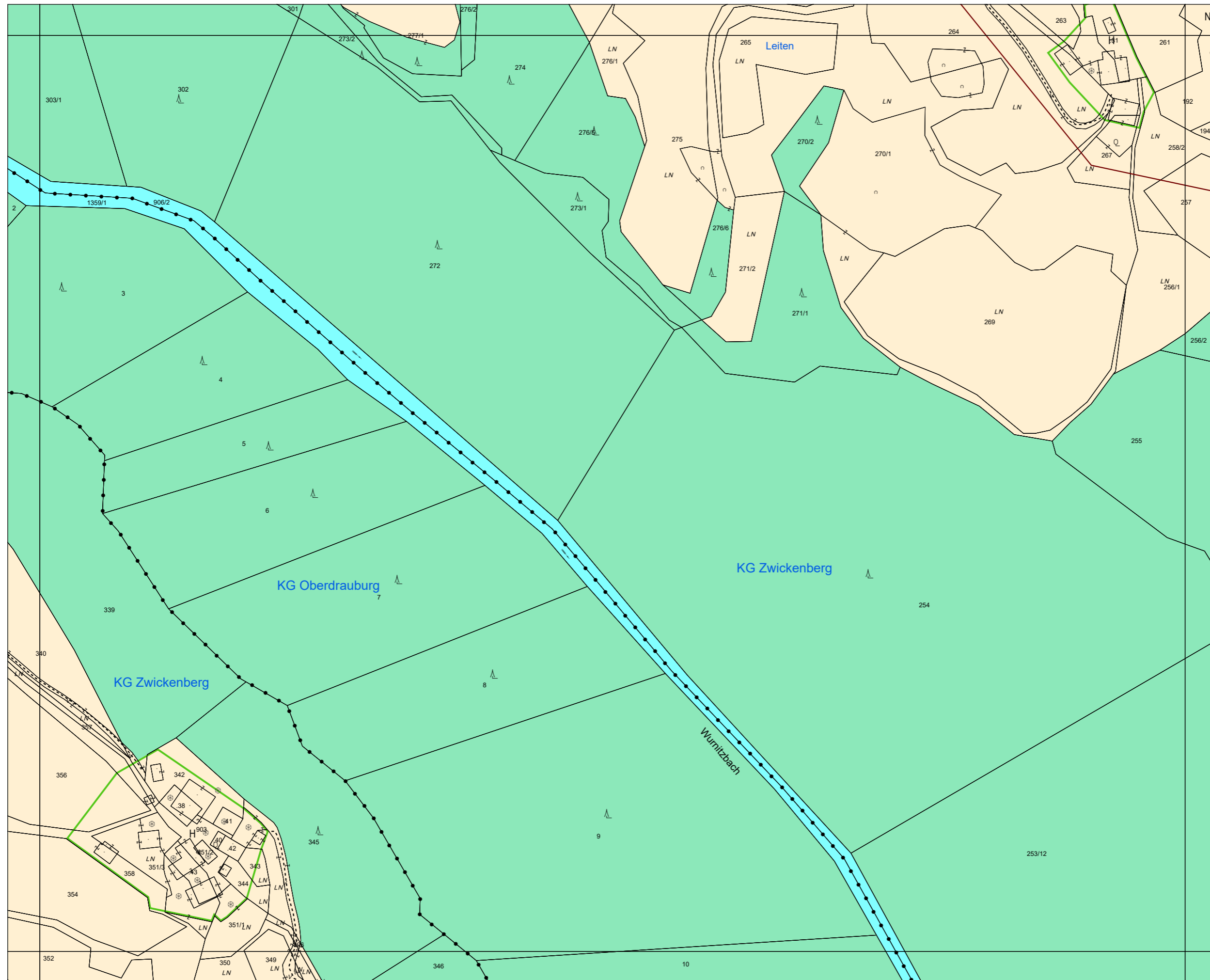
Flächenwidmungsplan



Marktgemeinde
Oberdrauburg

BLATTSCHNITTNUMMER

4319-74/4

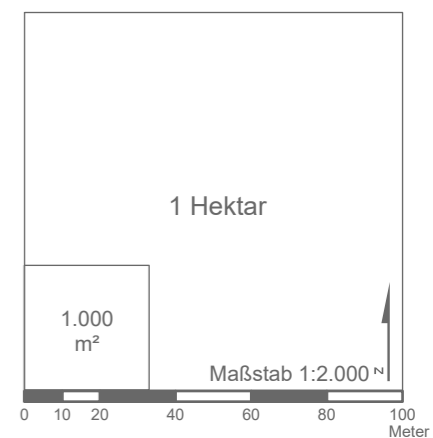
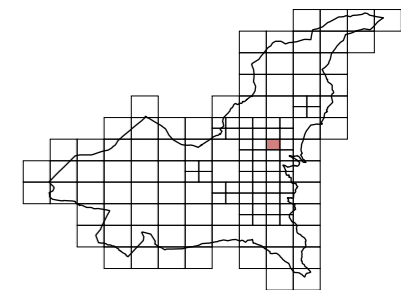
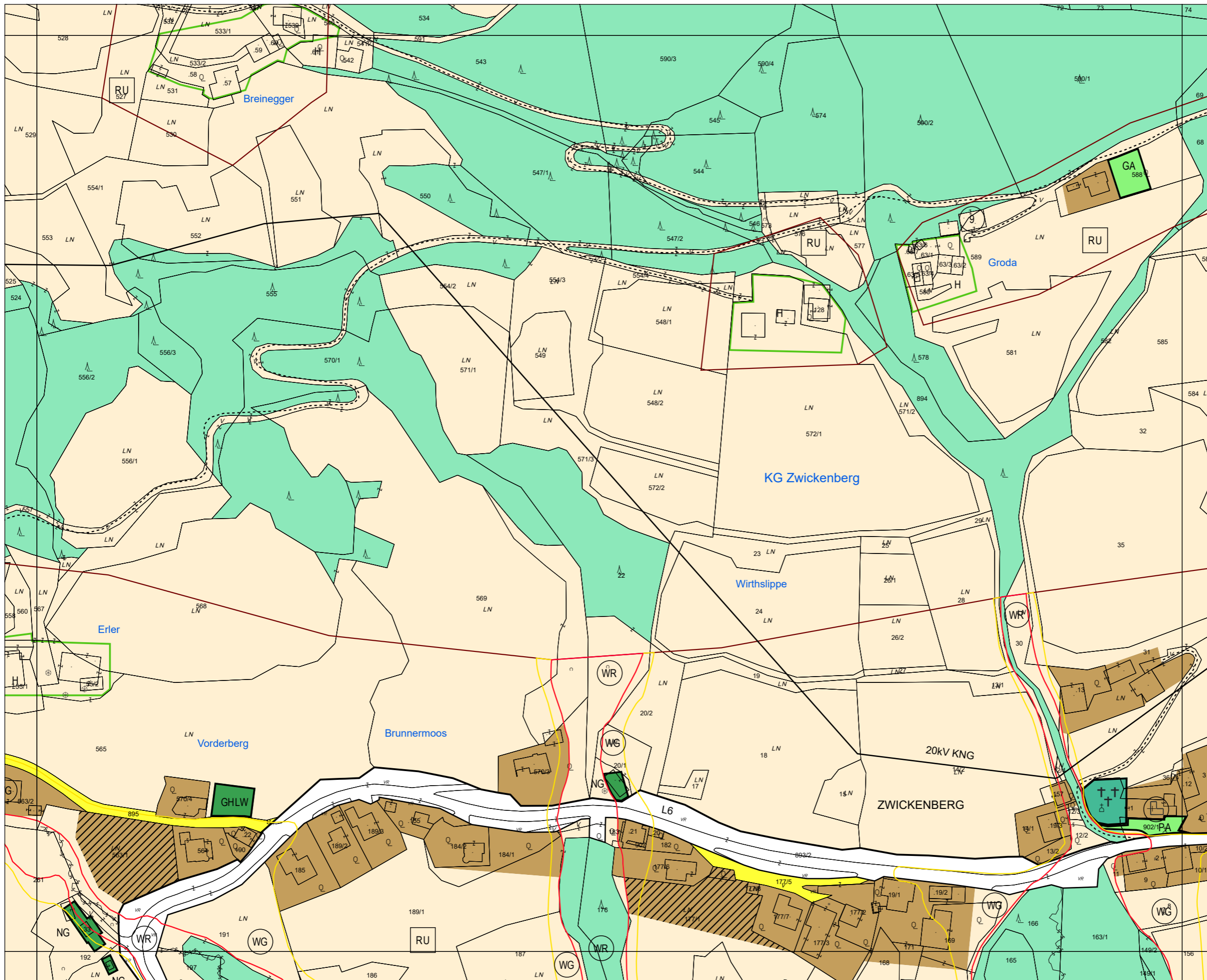


Flächenwidmungsplan



Marktgemeinde
Oberdrauburg

BLATTSCHNITTNUMMER
4319-75/1



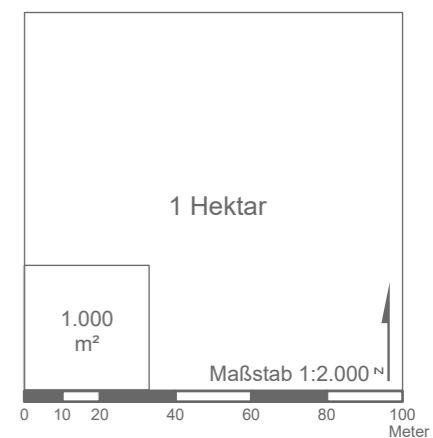
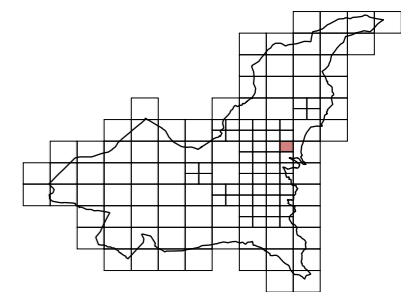
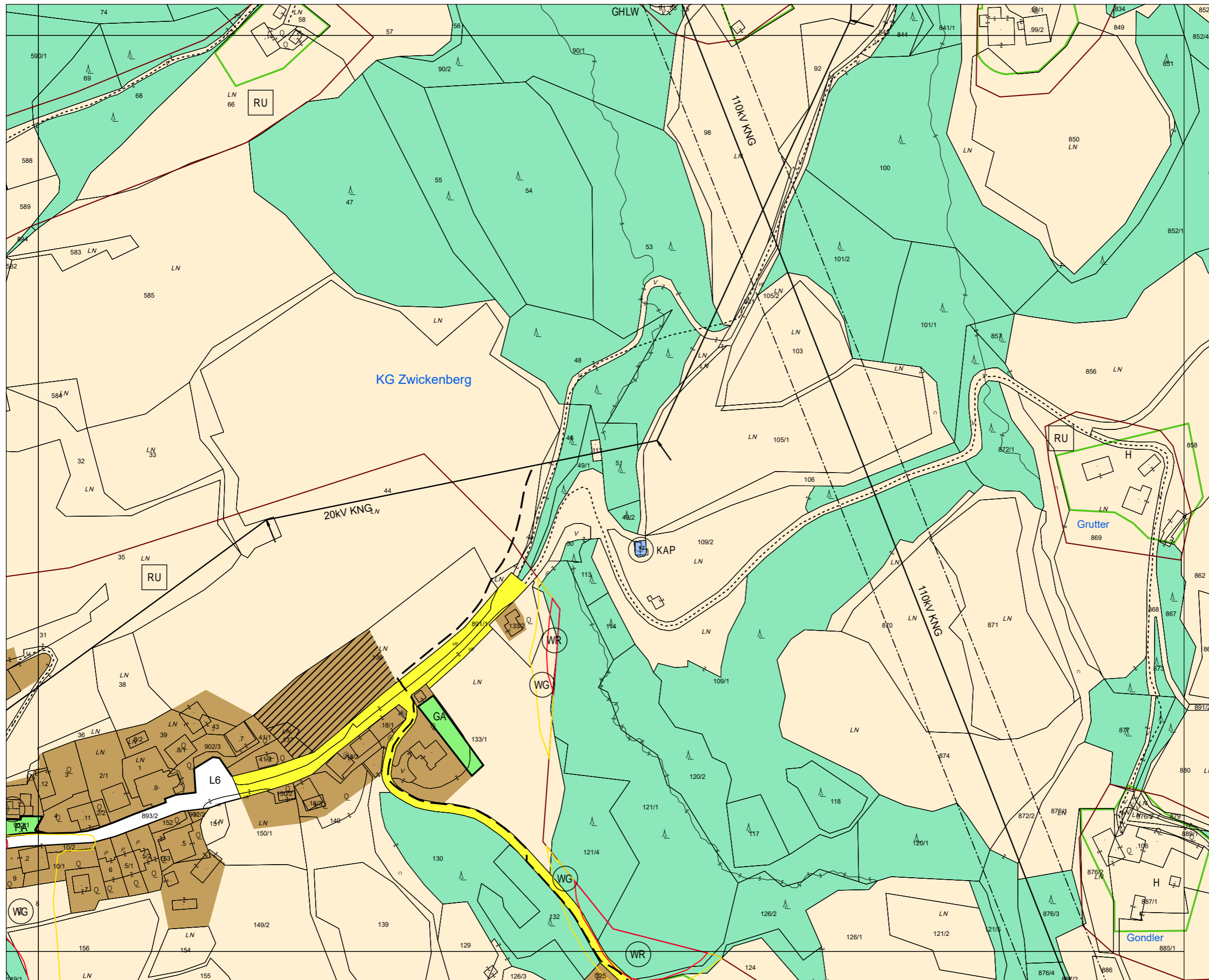
Flächenwidmungsplan



Marktgemeinde
Oberdrauburg

BLATTSCHNITTNUMMER

4319-75/2



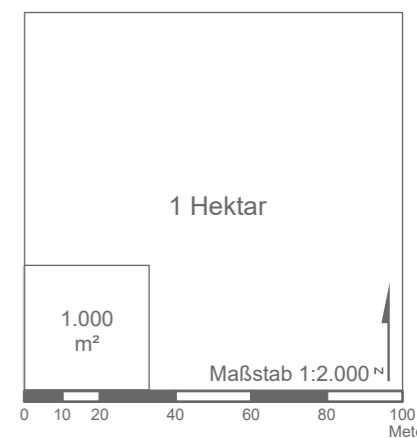
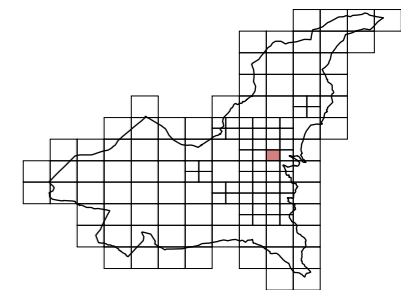
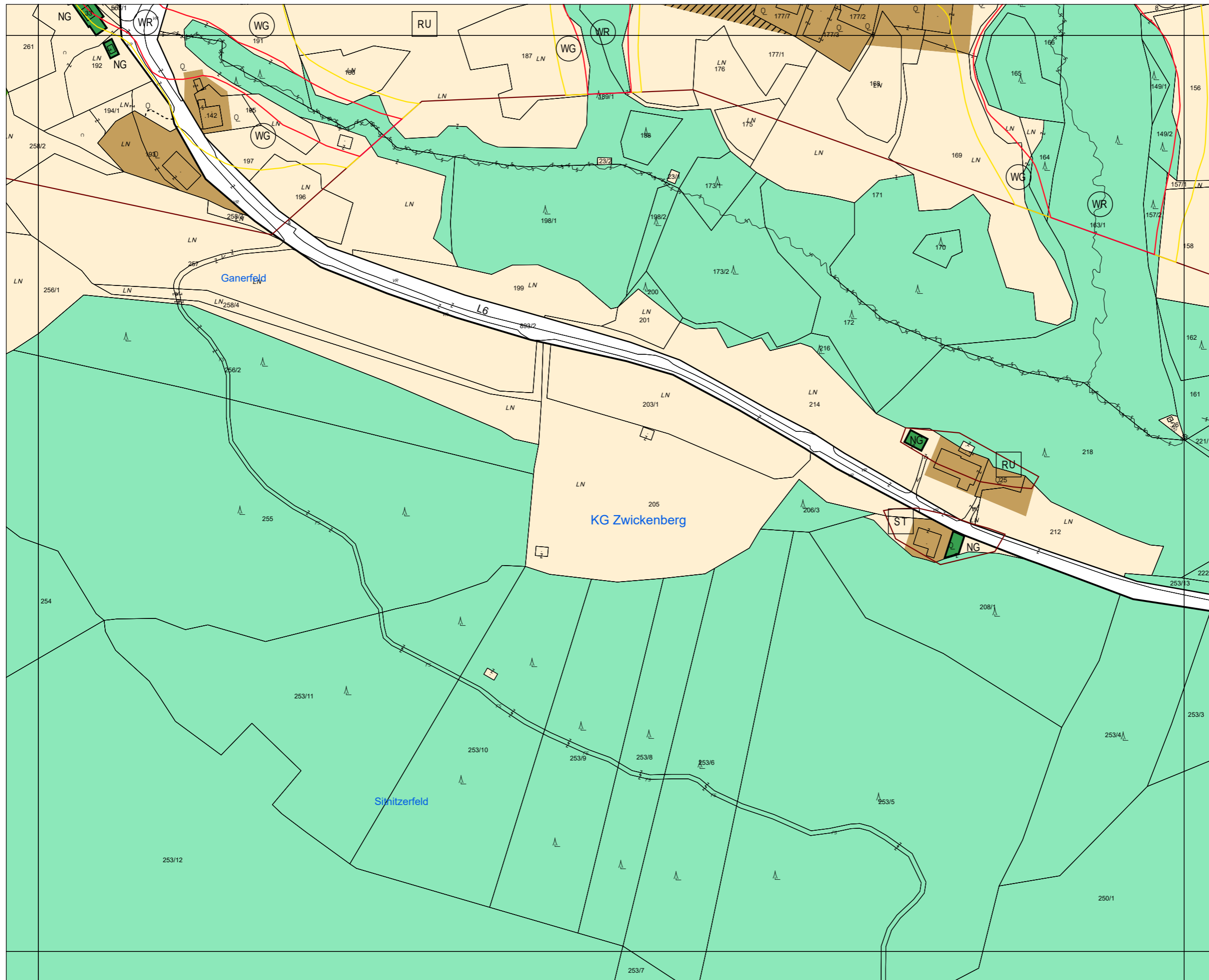
Flächenwidmungsplan



Marktgemeinde
Oberdrauburg

BLATTSCHNITTNUMMER

4319-75/3



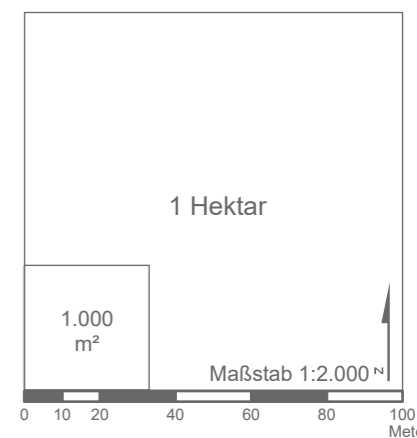
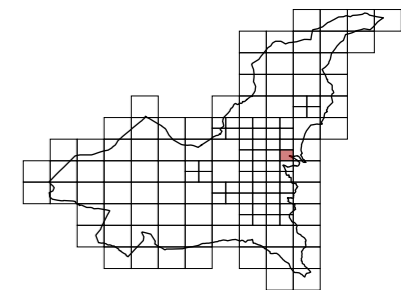
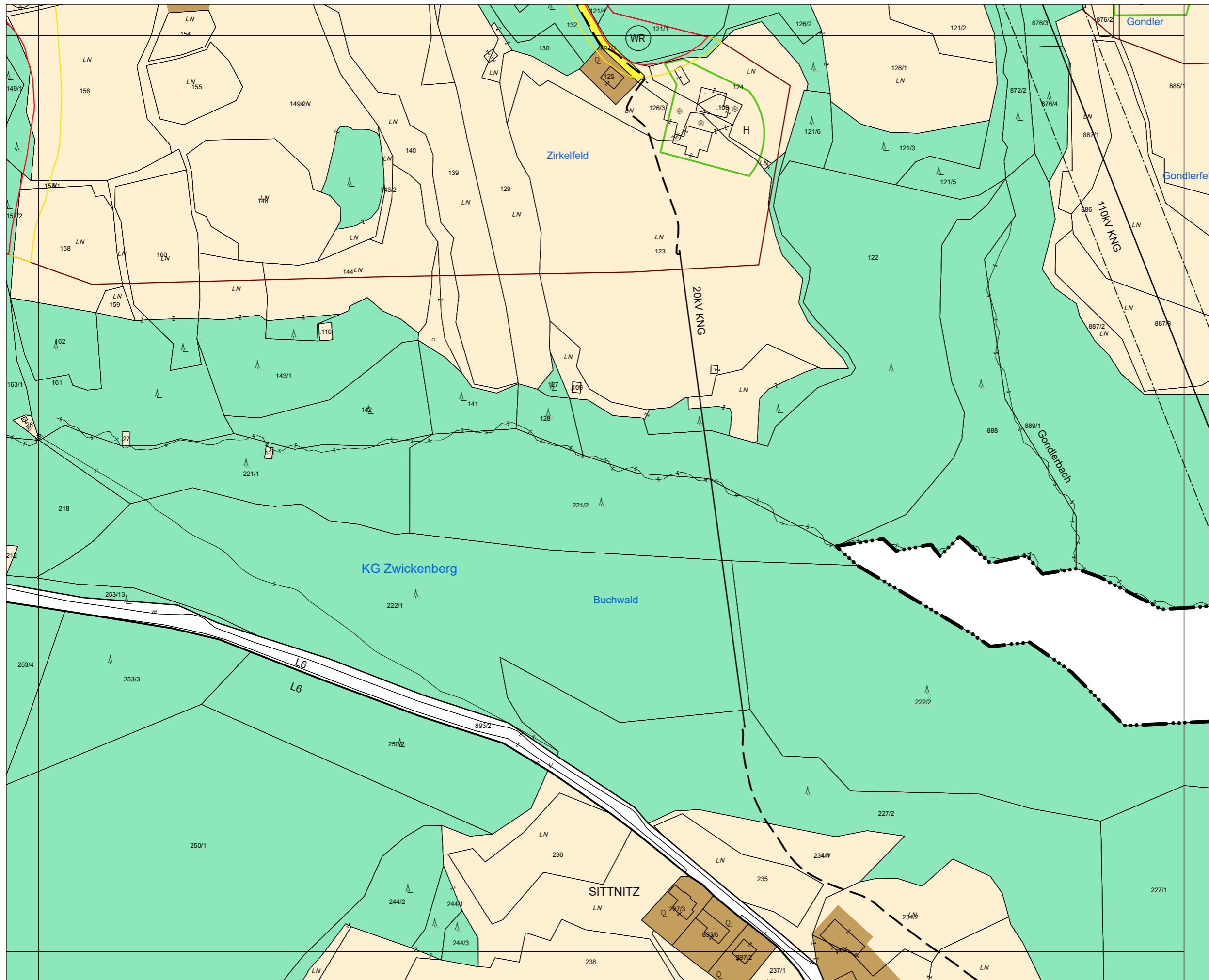
Flächenwidmungsplan



Marktgemeinde
Oberdrauburg

BLATTSCHNITTNUMMER

4319-75/4



Blattschnitte gemäß Mappenblätter BEV

1:4.000

Flächenwidmungsplan

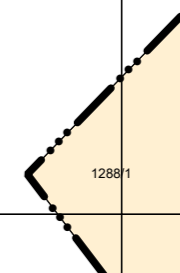
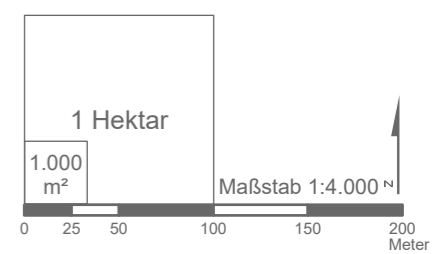
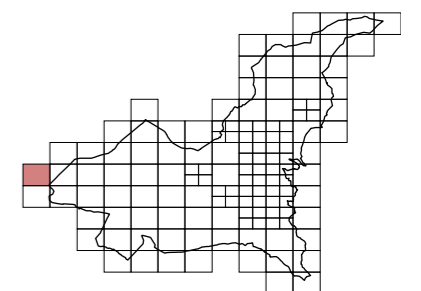


Marktgemeinde
Oberdrauburg

BLATTSCHNITTNUMMER

4218-02

Bundesland Tirol
Gemeinde Nikolsdorf



Flächenwidmungsplan



Marktgemeinde
Oberdrauburg

BLATTSCHNITTNUMMER

4218-03

Bundesland Tirol
Gemeinde Nikolsdorf

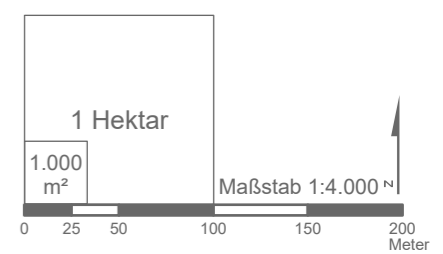
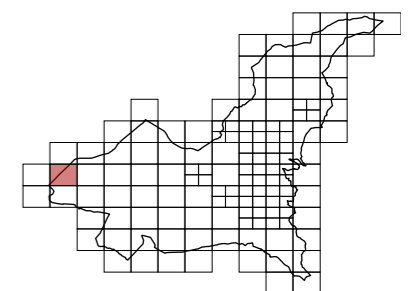
KG Flaschberg

Unholde

1288/1

KG Flaschberg

Flaschberg-Pirkacher-Alm



1295/1

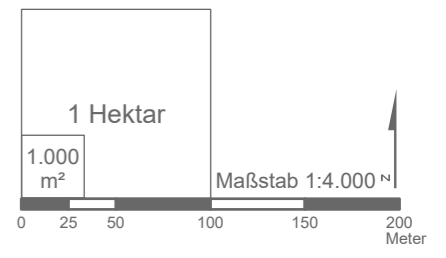
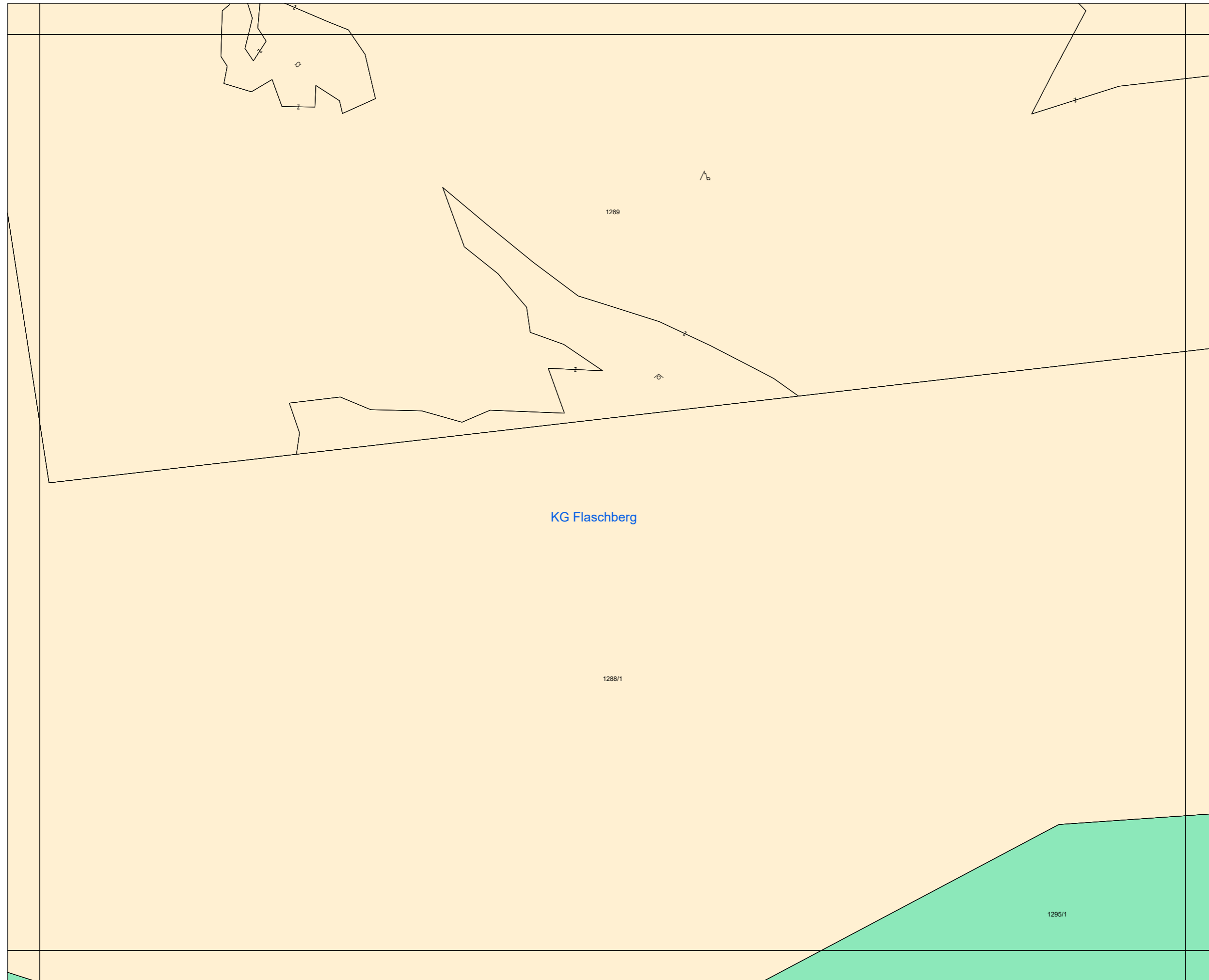
Flächenwidmungsplan

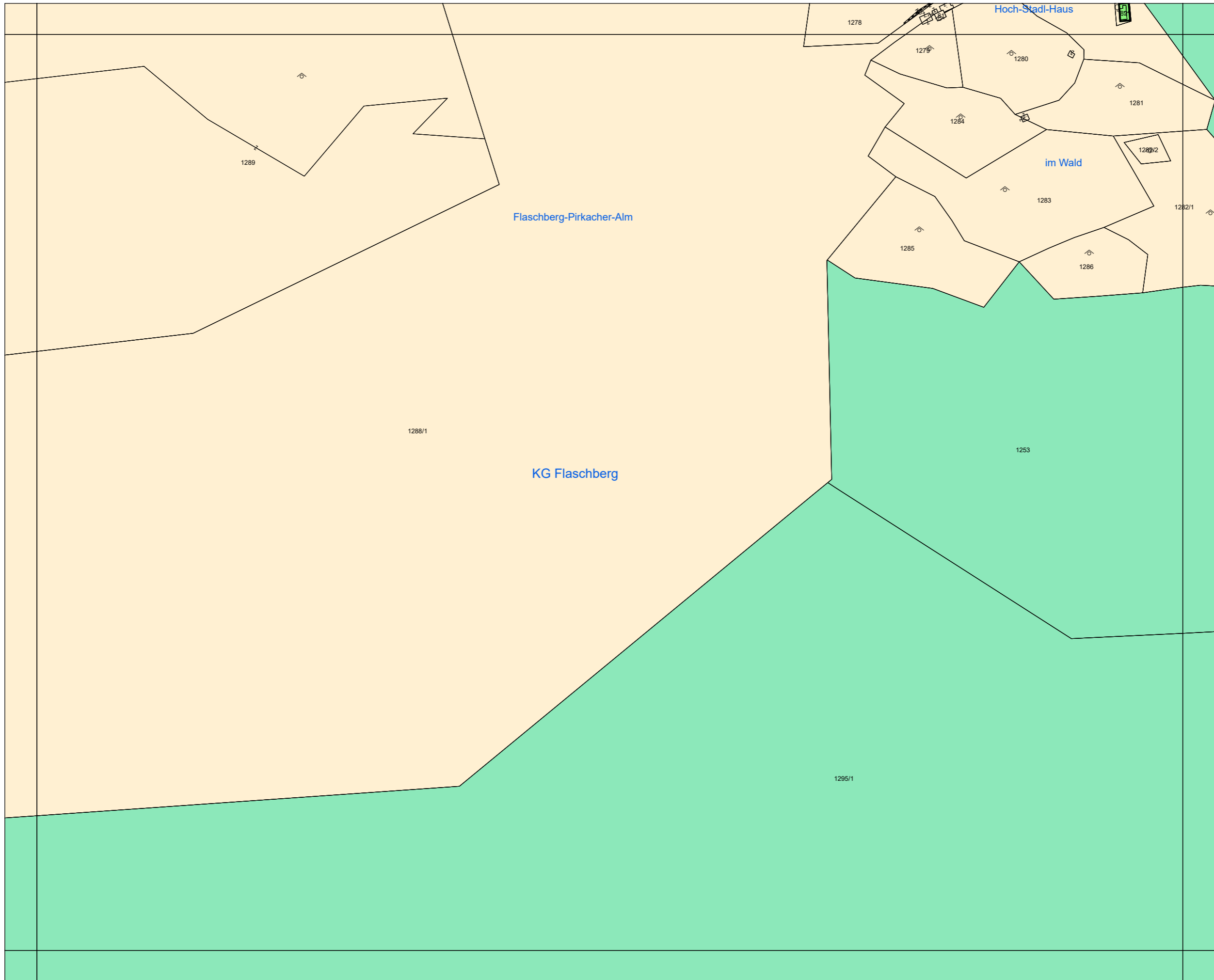


Marktgemeinde
Oberdrauburg

BLATTSCHNITTNUMMER

4218-04



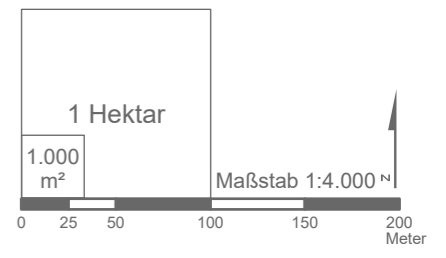
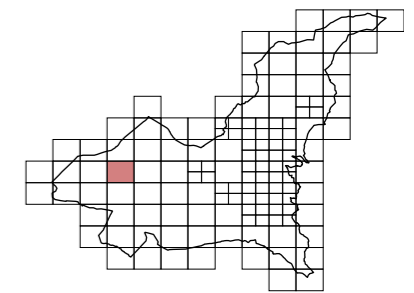


Flächenwidmungsplan



Marktgemeinde
Oberdrauburg

BLATTSCHNITTNUMMER
4218-05



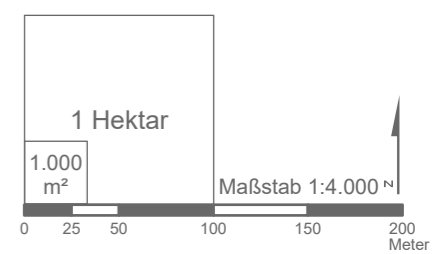
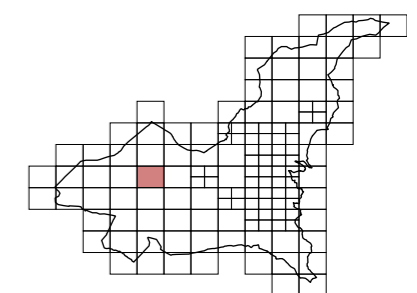
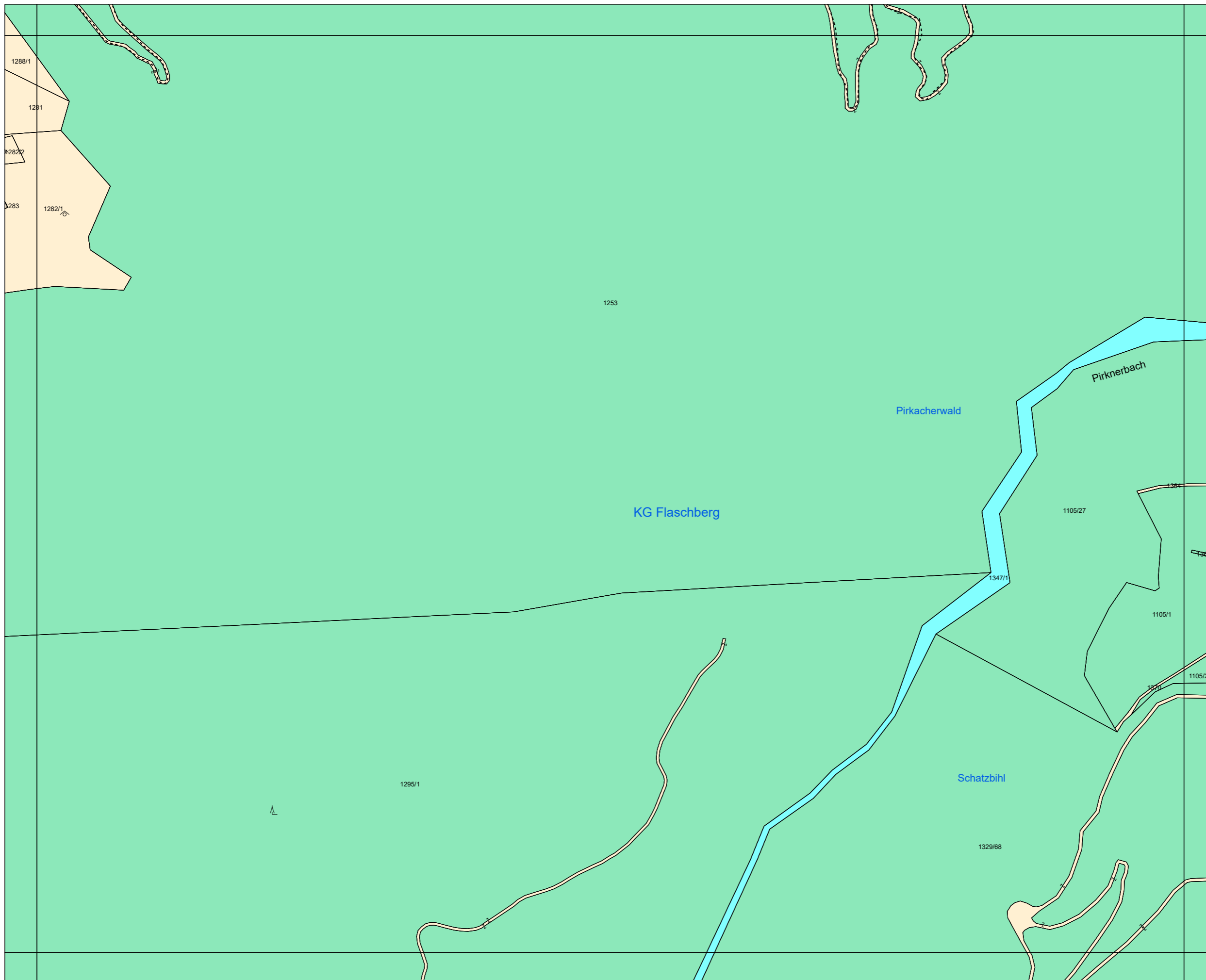
Flächenwidmungsplan



Marktgemeinde
Oberdrauburg

BLATTSCHNITTNUMMER

4218-06



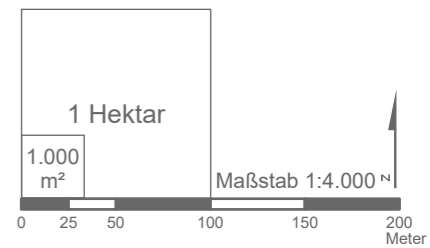
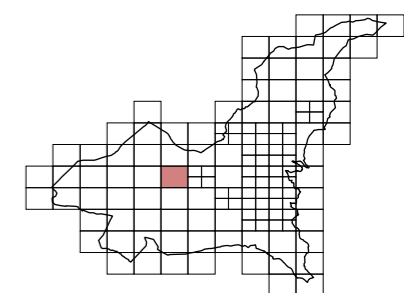
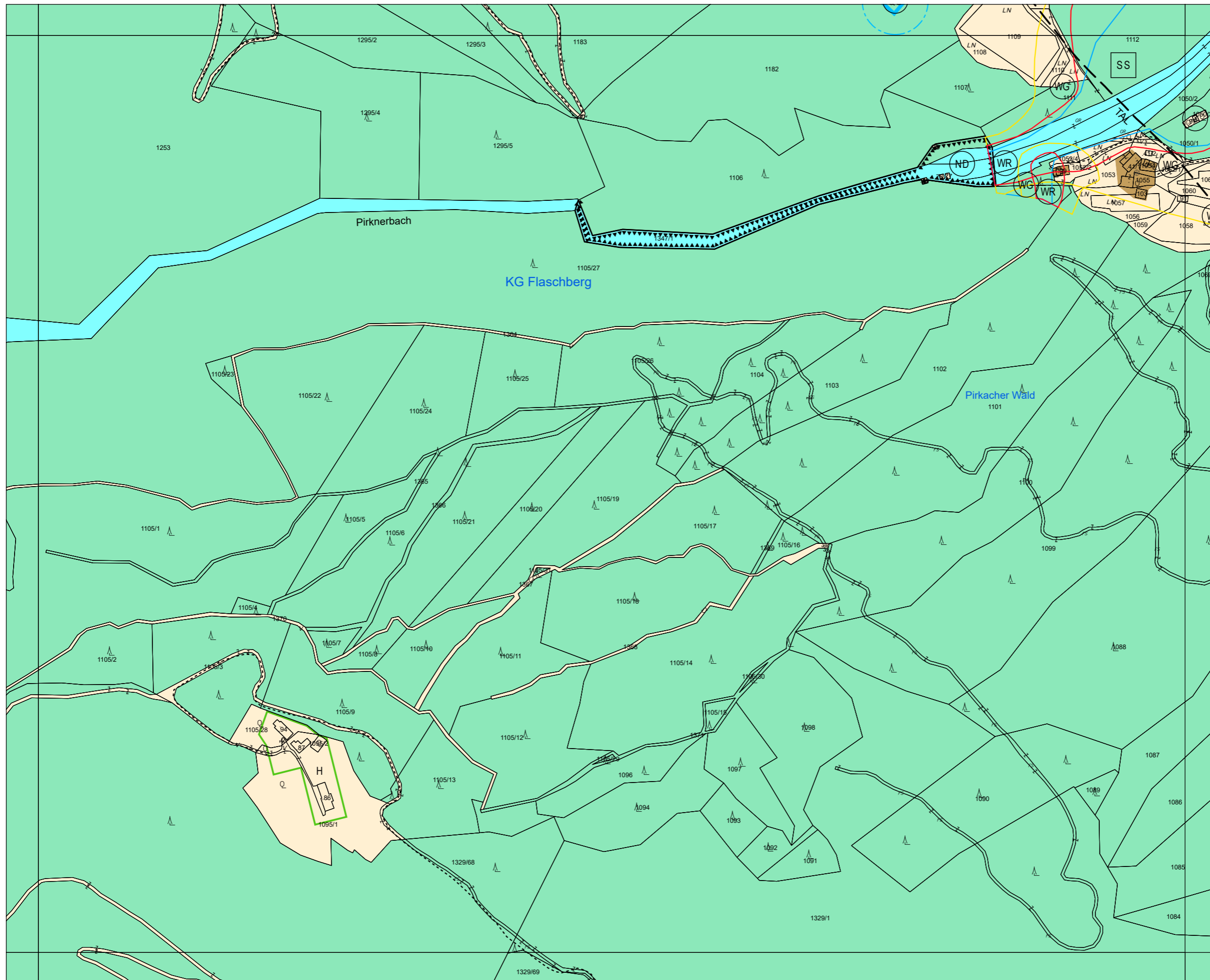
Flächenwidmungsplan



Marktgemeinde
Oberdrauburg

BLATTSCHNITTNUMMER

4218-07



Flächenwidmungsplan

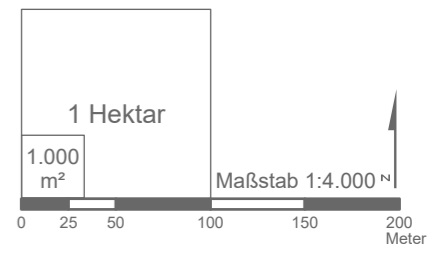
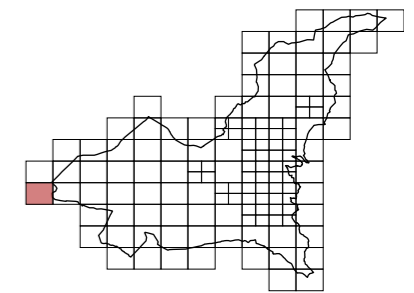
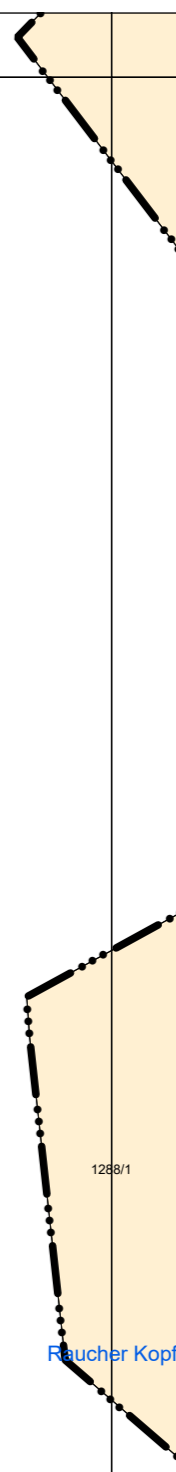


Marktgemeinde
Oberdrauburg

BLATTSCHNITTNUMMER

4218-10

Gemeinde Lesachtal
KG St. Lorenzen i.L.



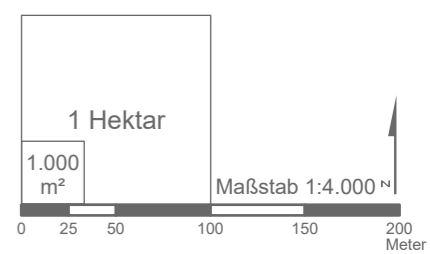
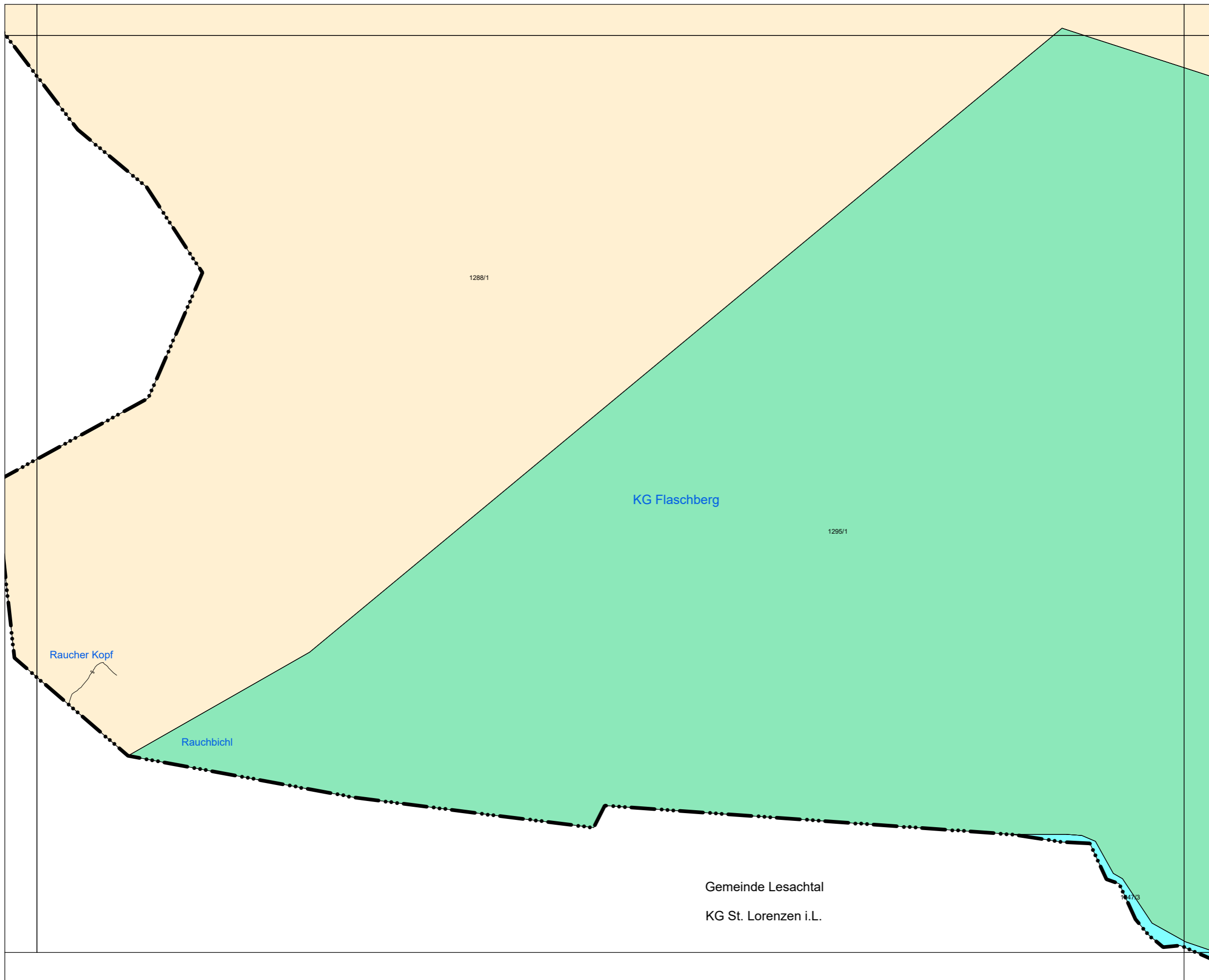
Flächenwidmungsplan



Marktgemeinde
Oberdrauburg

BLATTSCHNITTNUMMER

4218-11



Gemeinde Lesachtal

KG St. Lorenzen i.L.

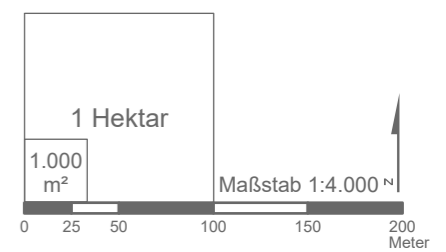
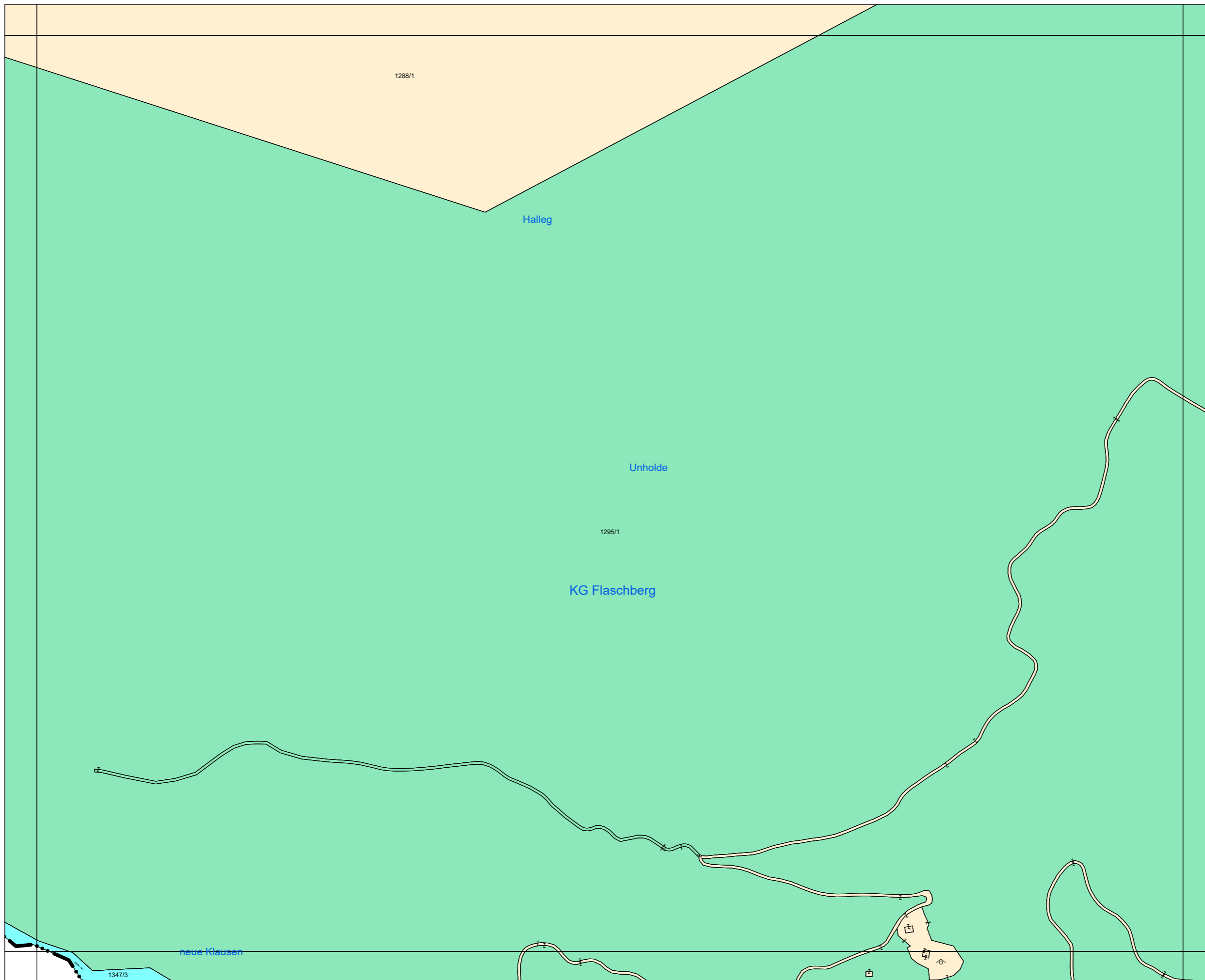
Flächenwidmungsplan



Marktgemeinde
Oberdrauburg

BLATTSCHNITTNUMMER

4218-12



RPK ZT-GmbH
RaumPlanung RaumKultur

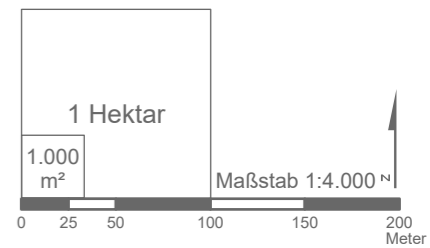
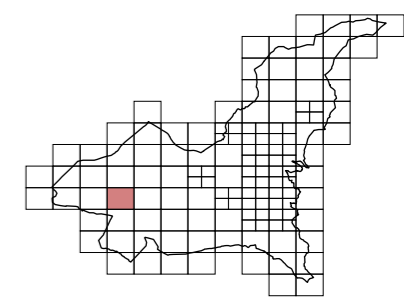
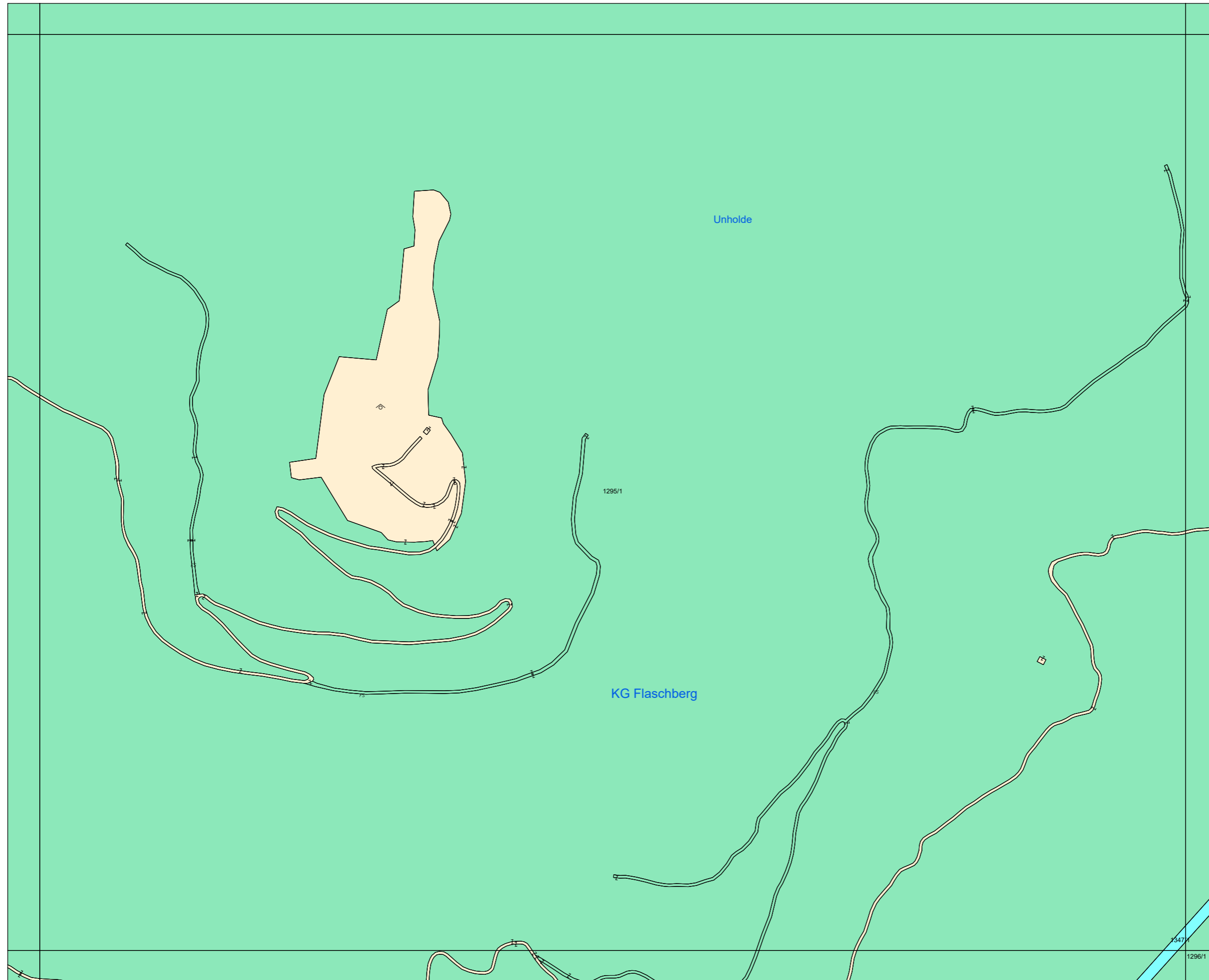
Flächenwidmungsplan



Marktgemeinde
Oberdrauburg

BLATTSCHNITTNUMMER

4218-13



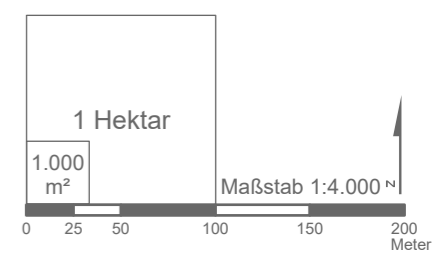
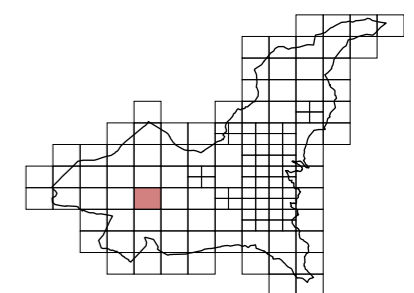
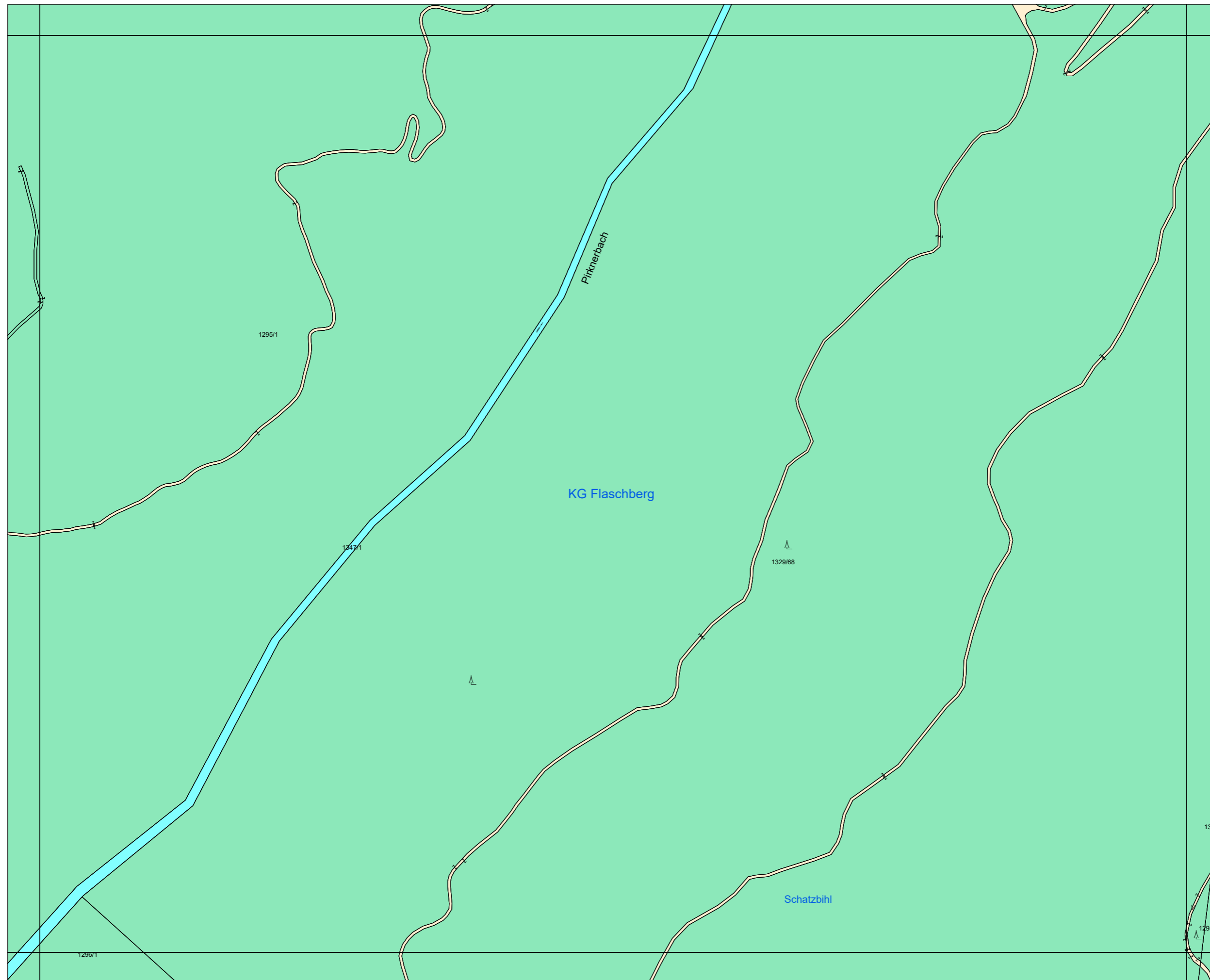
Flächenwidmungsplan



Marktgemeinde
Oberdrauburg

BLATTSCHNITTNUMMER

4218-14



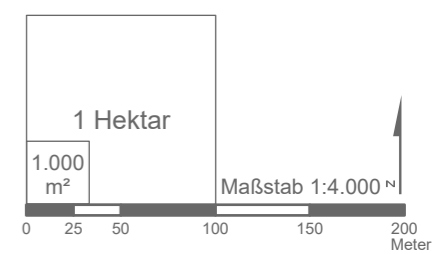
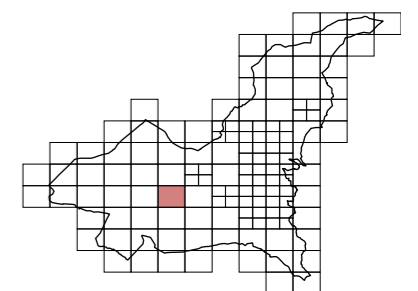
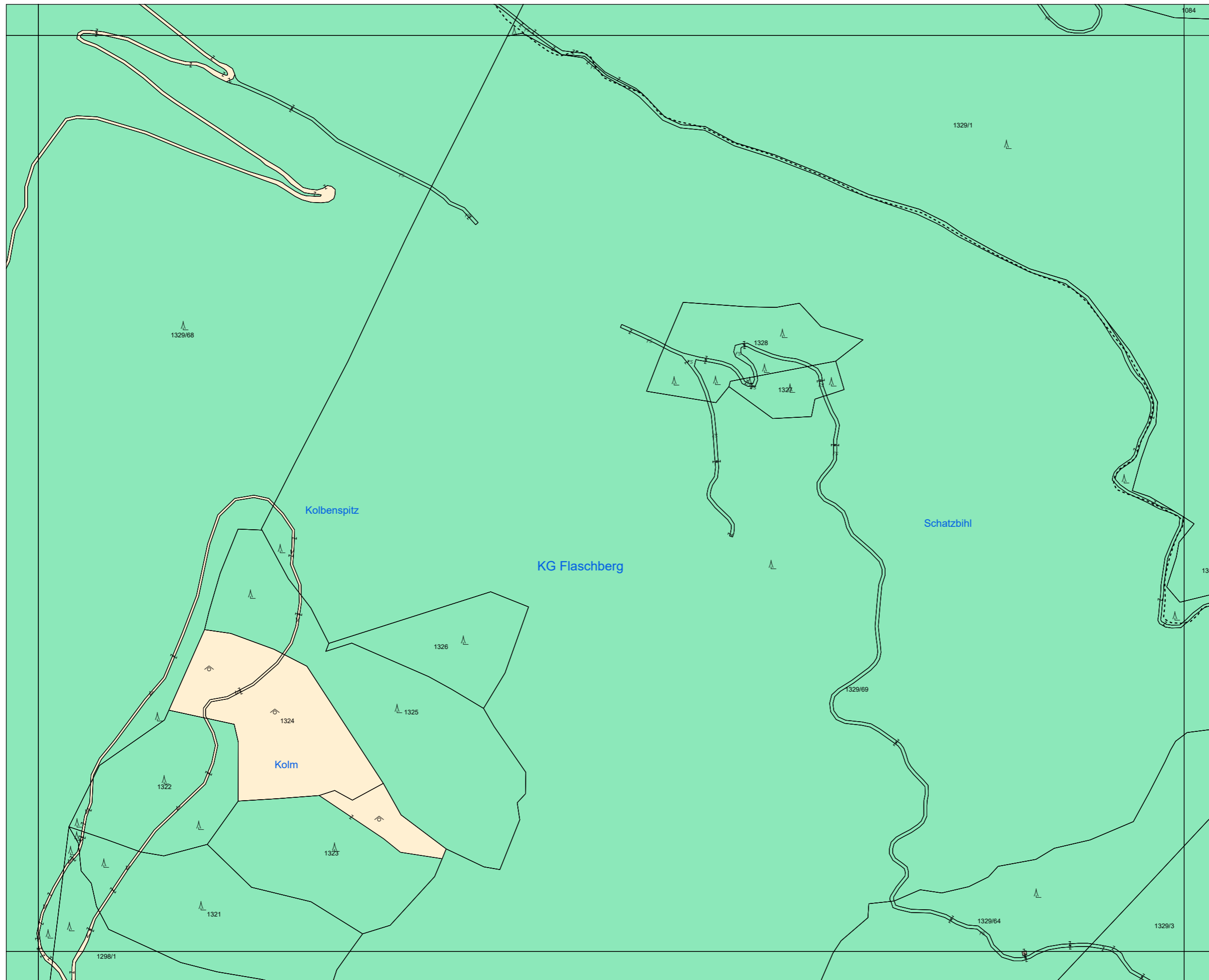
Flächenwidmungsplan



Marktgemeinde
Oberdrauburg

BLATTSCHNITTNUMMER

4218-15



RPK ZT-GmbH
RaumPlanung RaumKultur

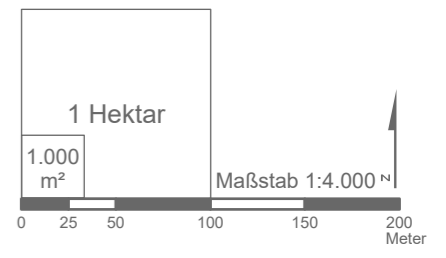
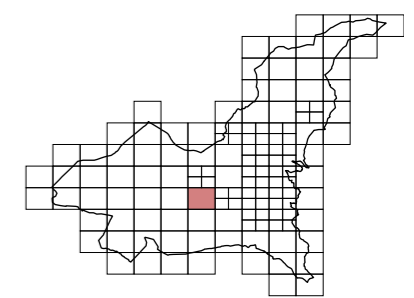
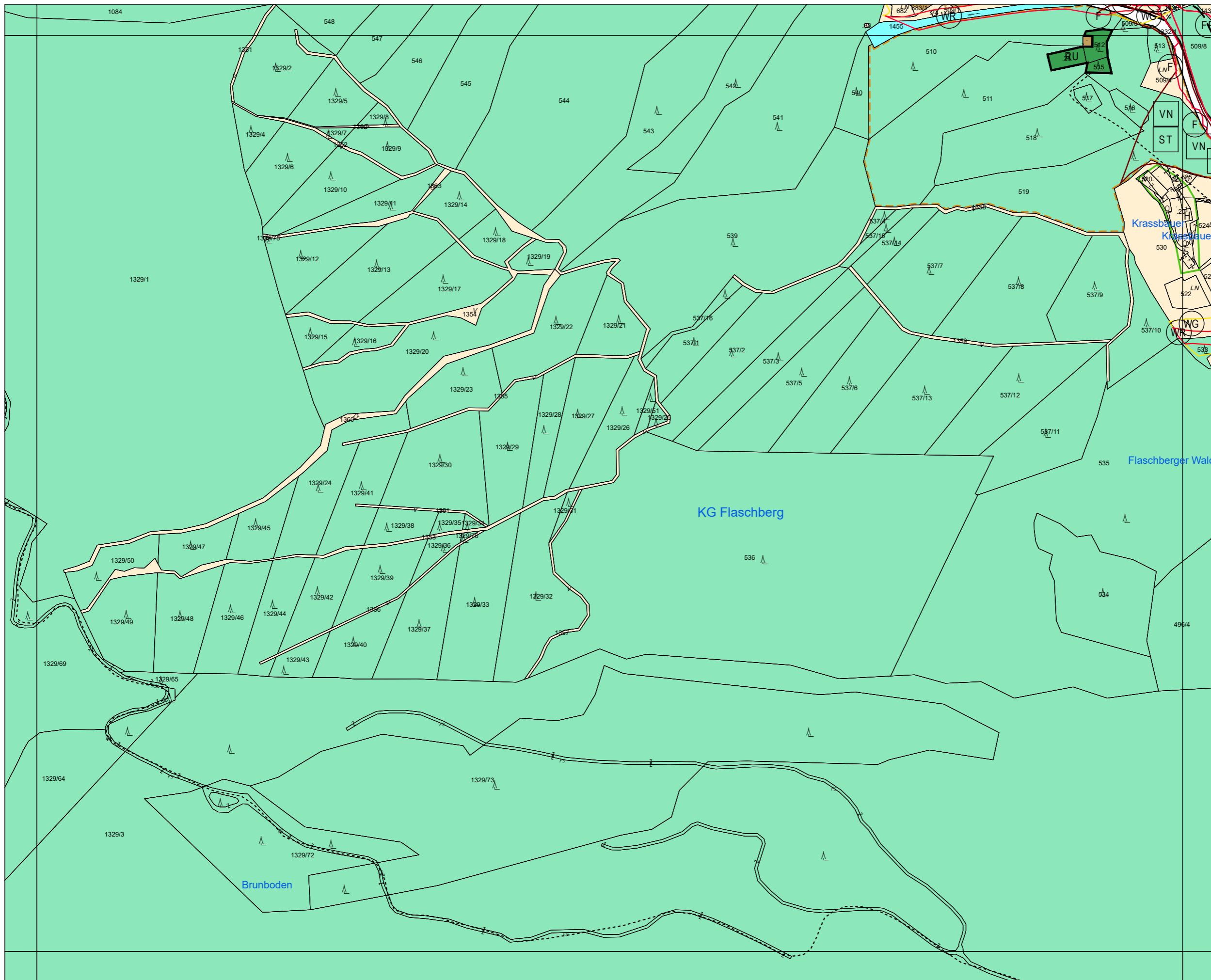
Flächenwidmungsplan



Marktgemeinde
Oberdrauburg

BLATTSCHNITTNUMMER

4218-16



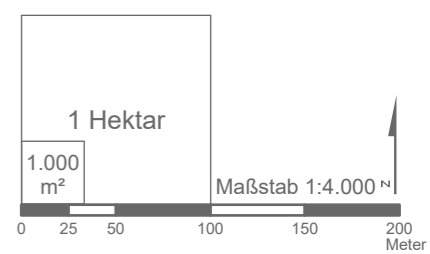
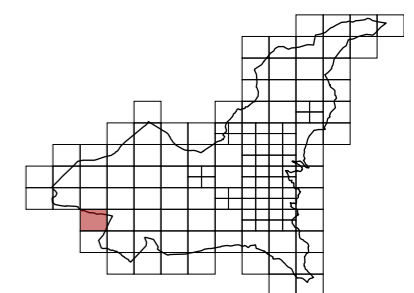
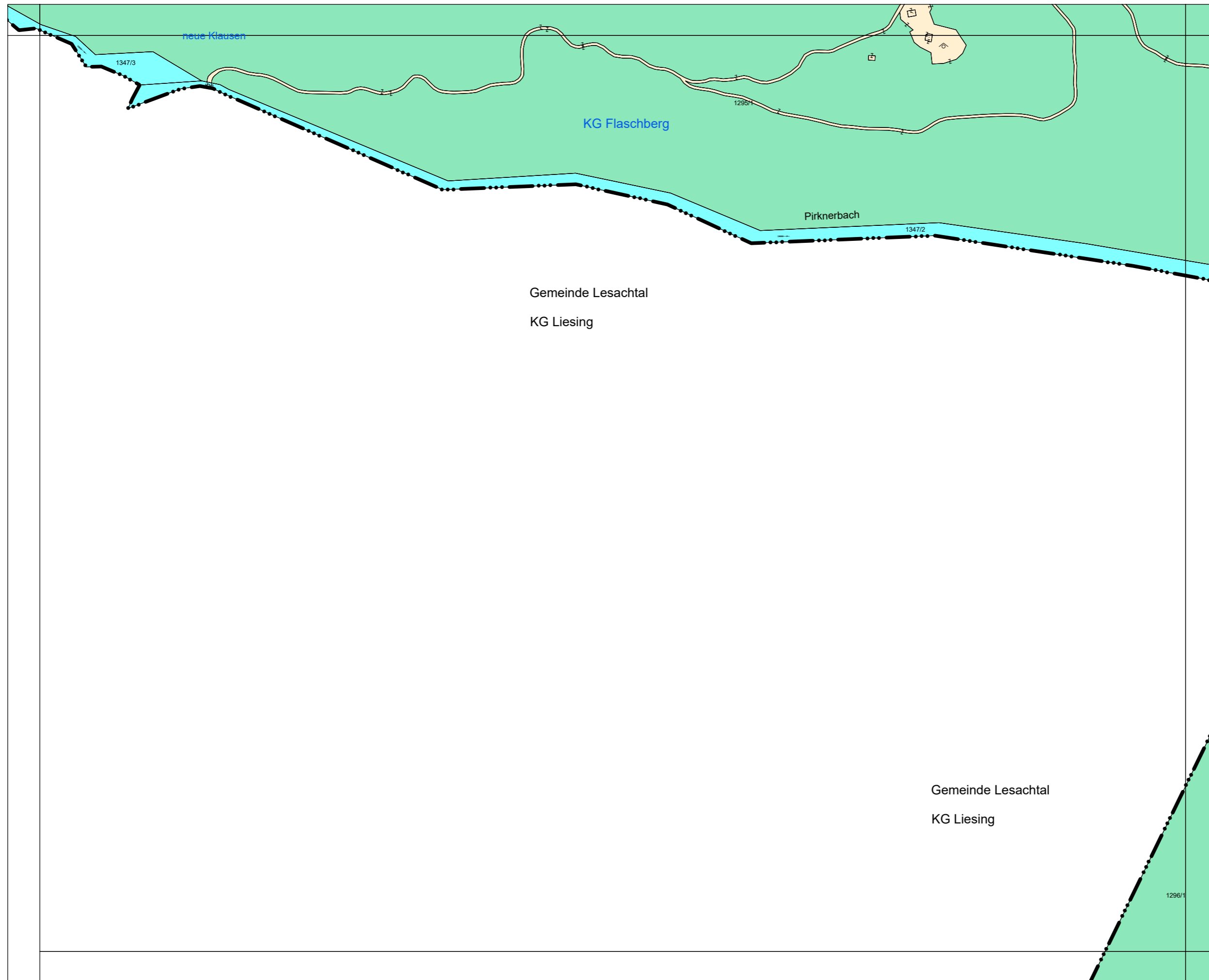
Flächenwidmungsplan



Marktgemeinde
Oberdrauburg

BLATTSCHNITTNUMMER

4218-20



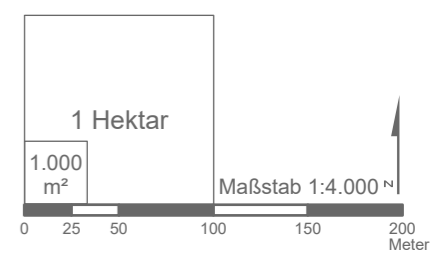
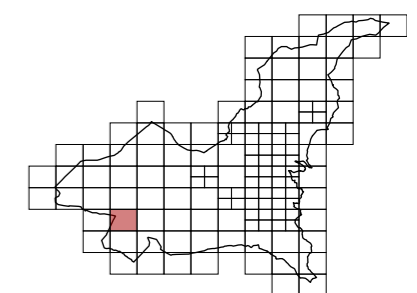
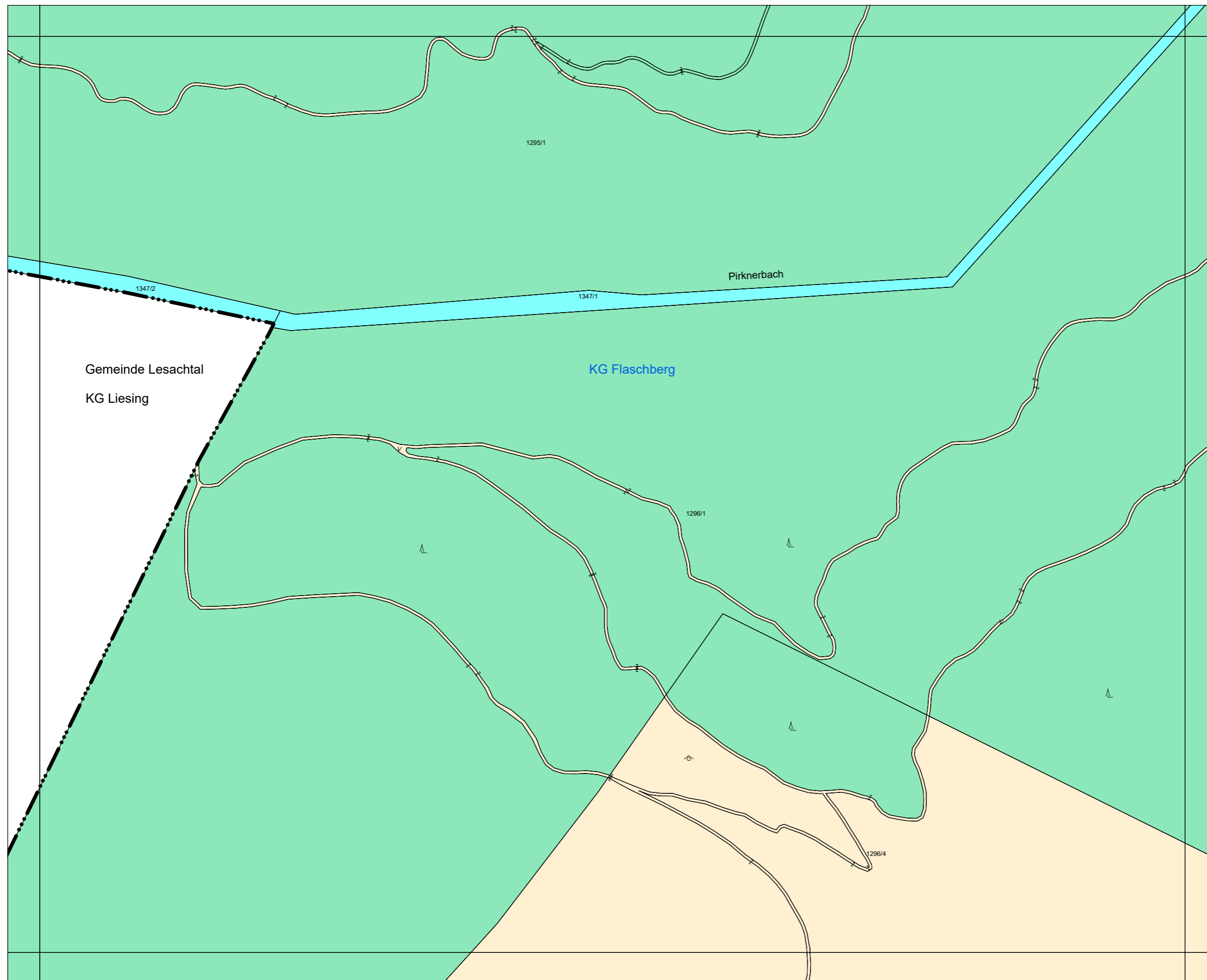
Flächenwidmungsplan



Marktgemeinde
Oberdrauburg

BLATTSCHNITTNUMMER

4218-21



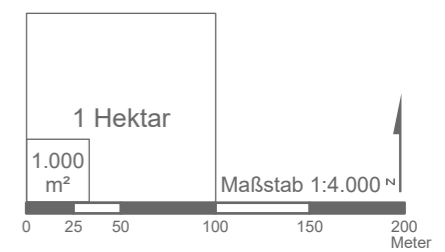
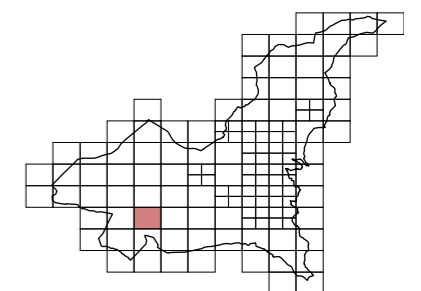
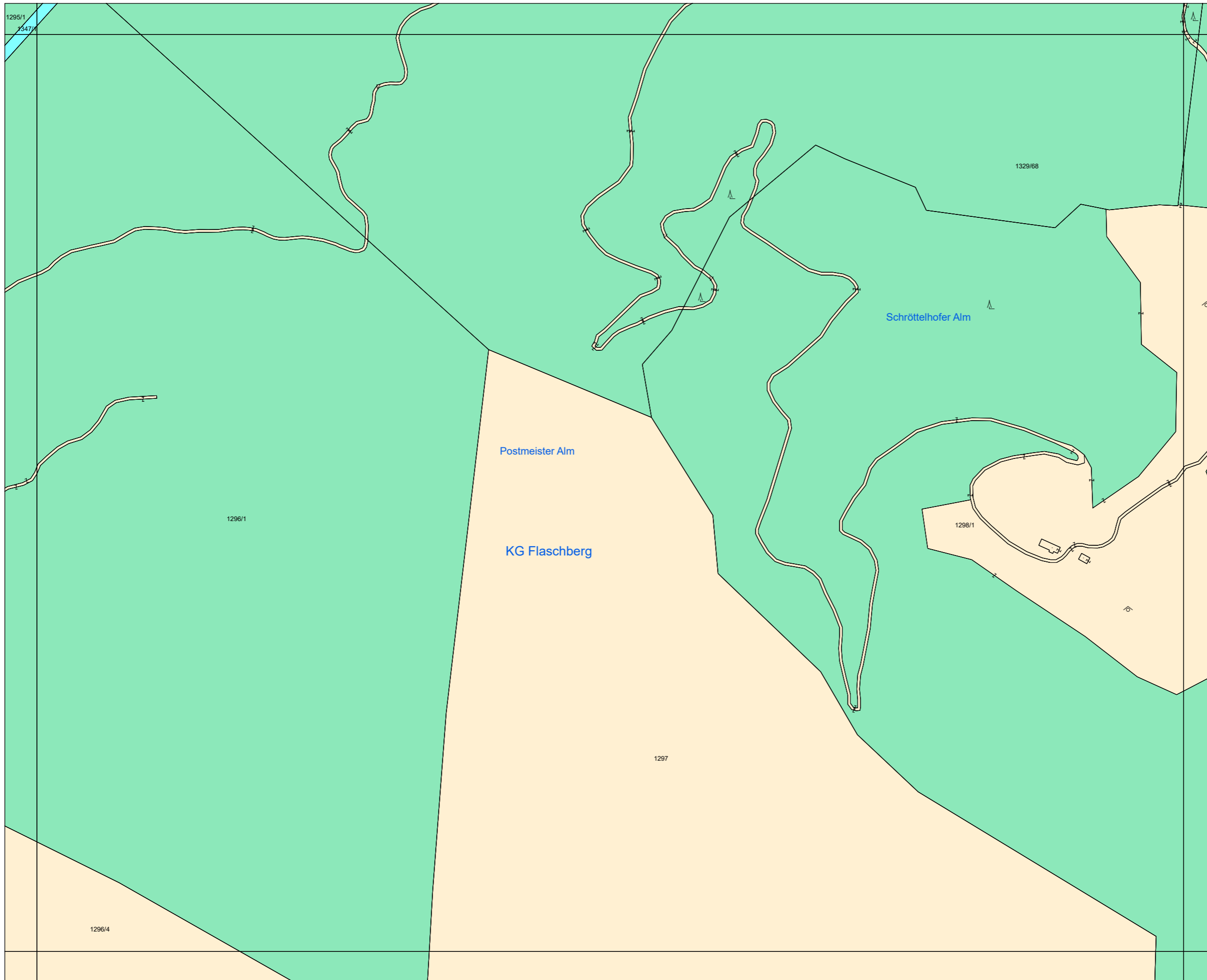
Flächenwidmungsplan



Marktgemeinde
Oberdrauburg

BLATTSCHNITTNUMMER

4218-22



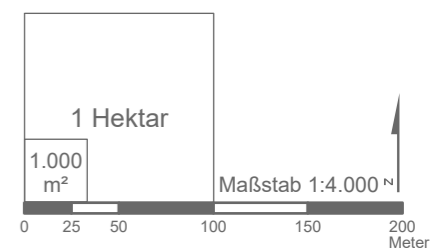
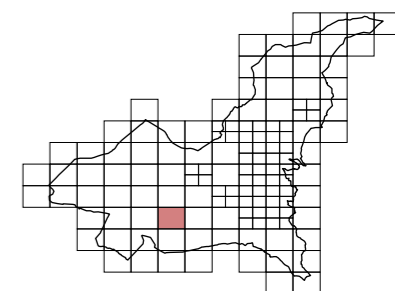
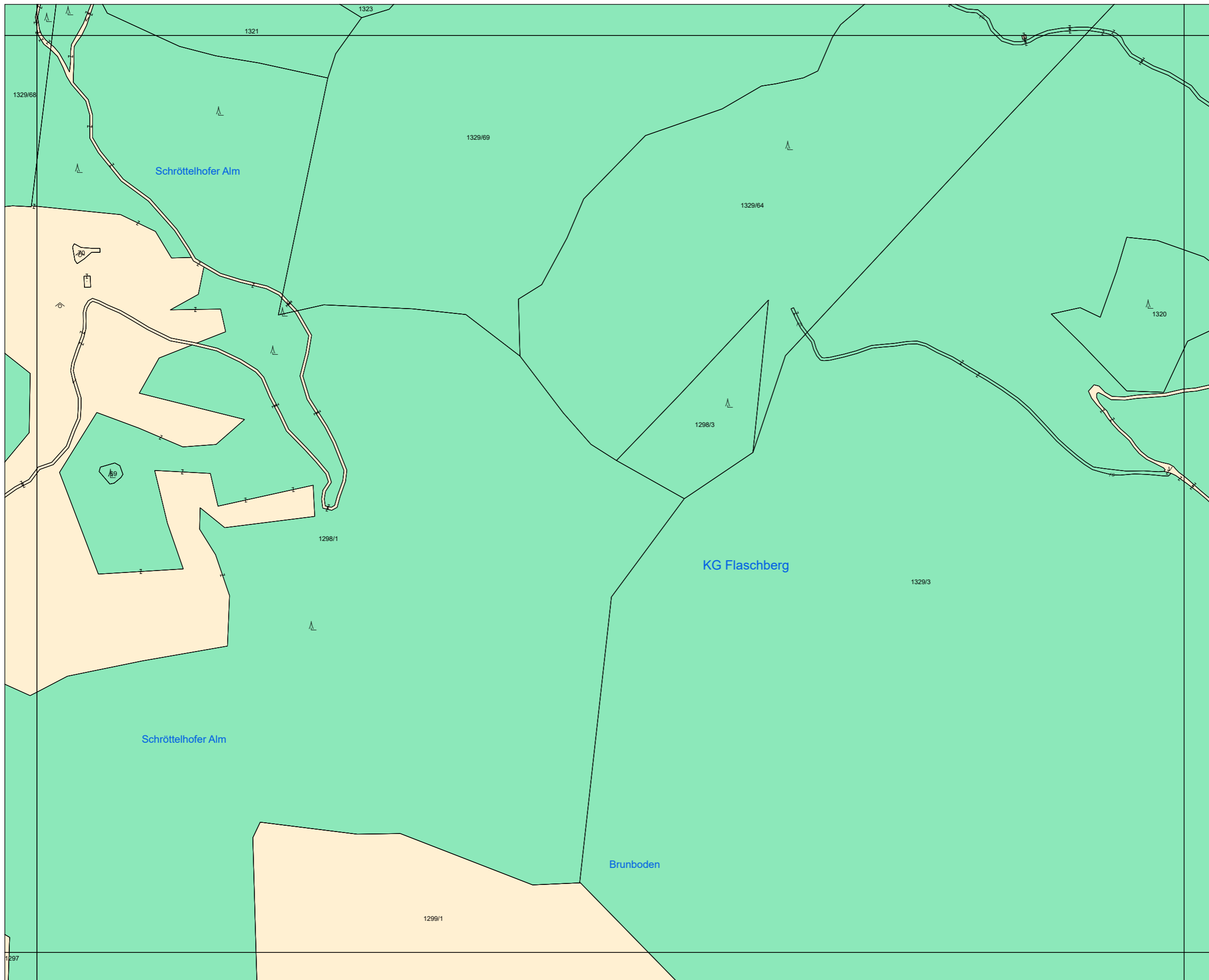
Flächenwidmungsplan



Marktgemeinde
Oberdrauburg

BLATTSCHNITTNUMMER

4218-23



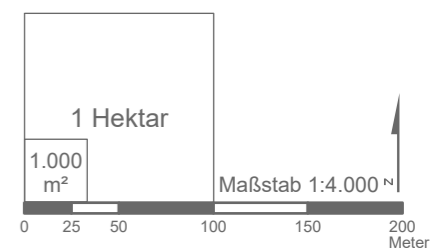
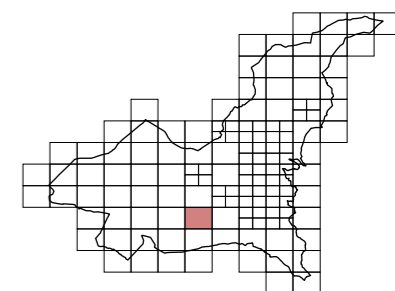
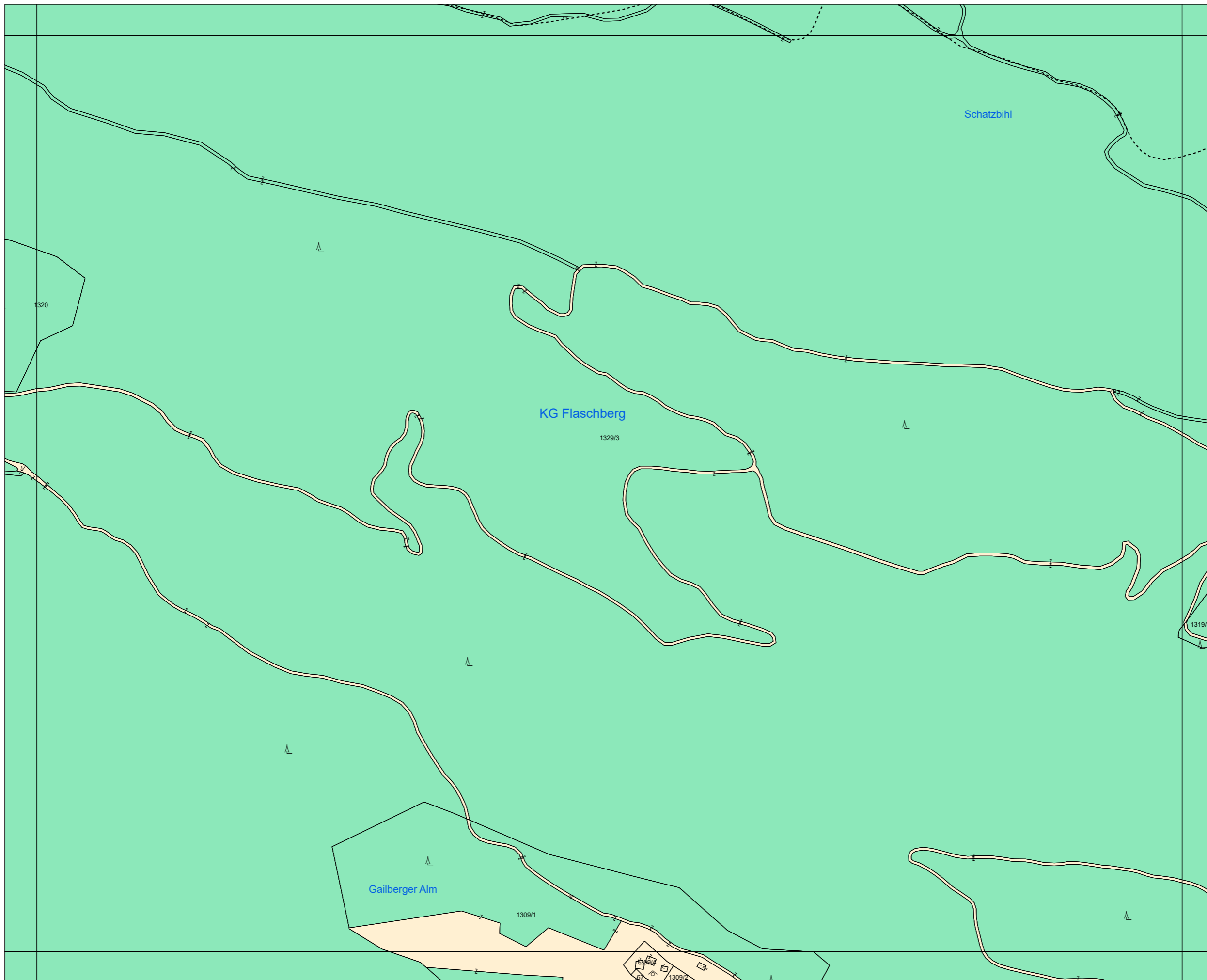
Flächenwidmungsplan



Marktgemeinde
Oberdrauburg

BLATTSCHNITTNUMMER

4218-24



Flächenwidmungsplan

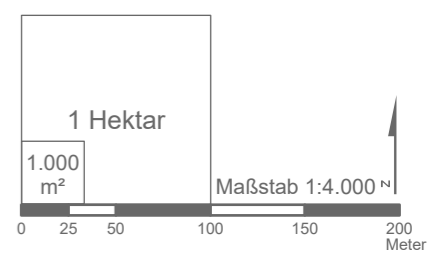
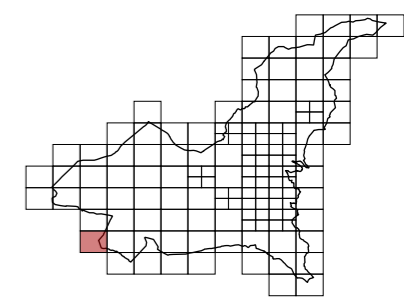
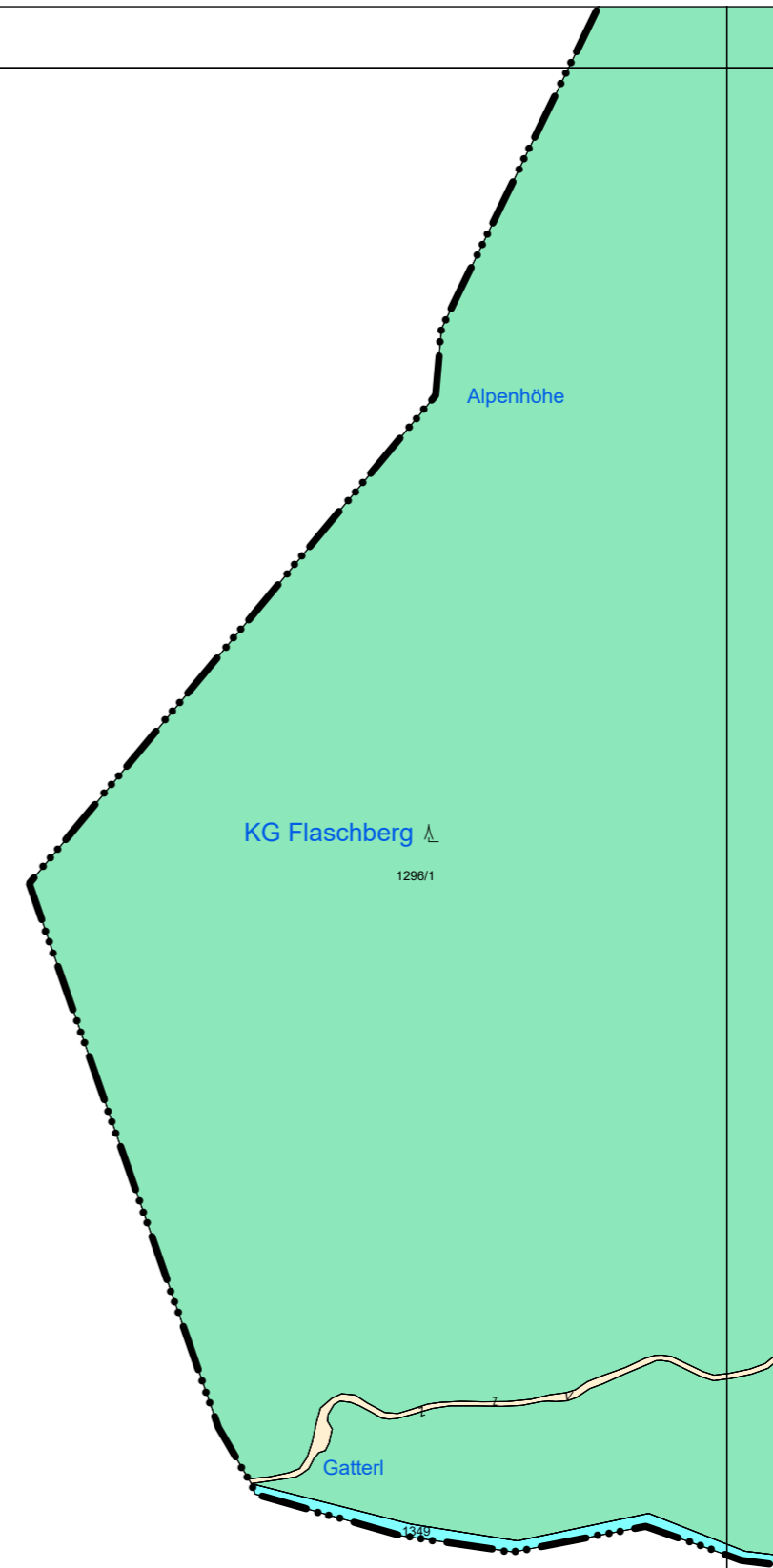


Marktgemeinde
Oberdrauburg

BLATTSCHNITTNUMMER

4218-28

Gemeinde Lesachtal
KG Liesing



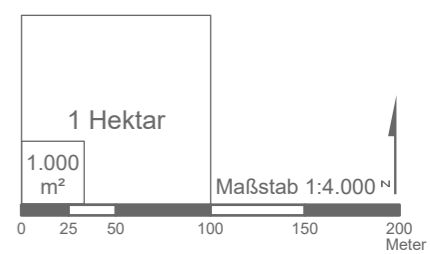
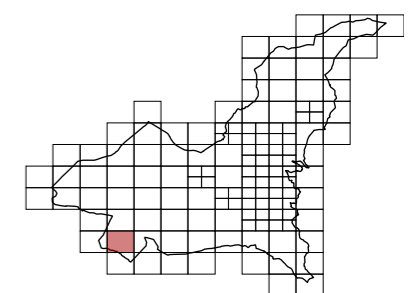
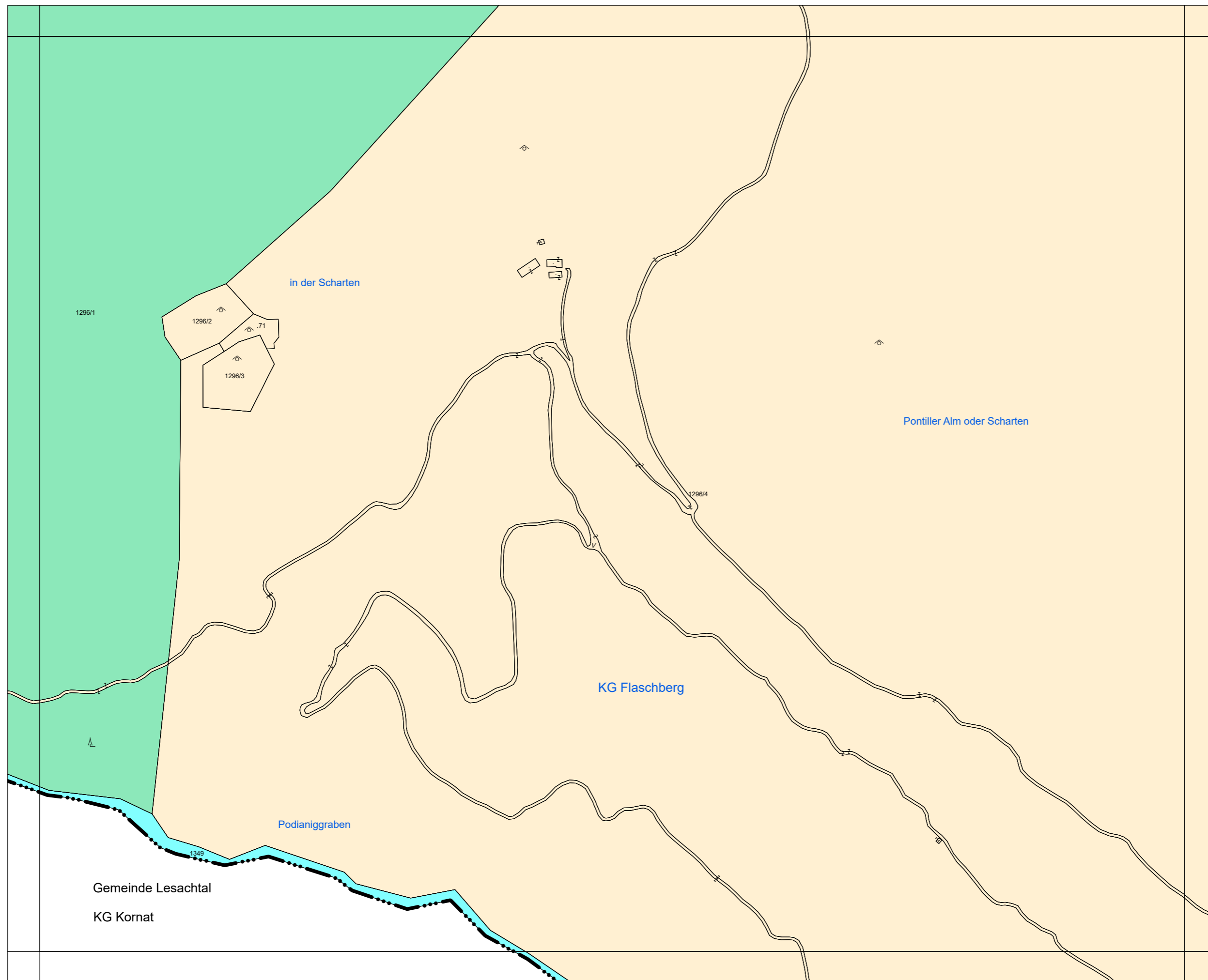
Flächenwidmungsplan



Marktgemeinde
Oberdrauburg

BLATTSCHNITTNUMMER

4218-29



Gemeinde Lesachtal
KG Kornat

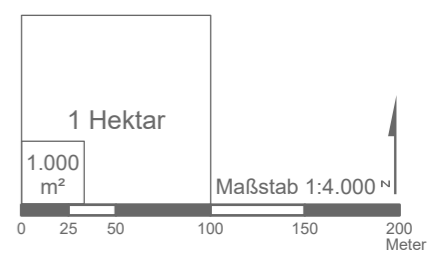
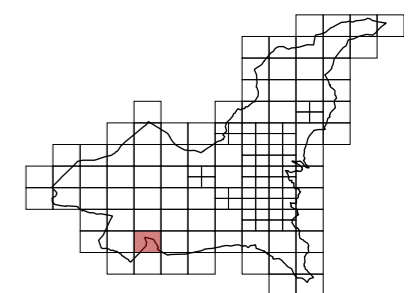
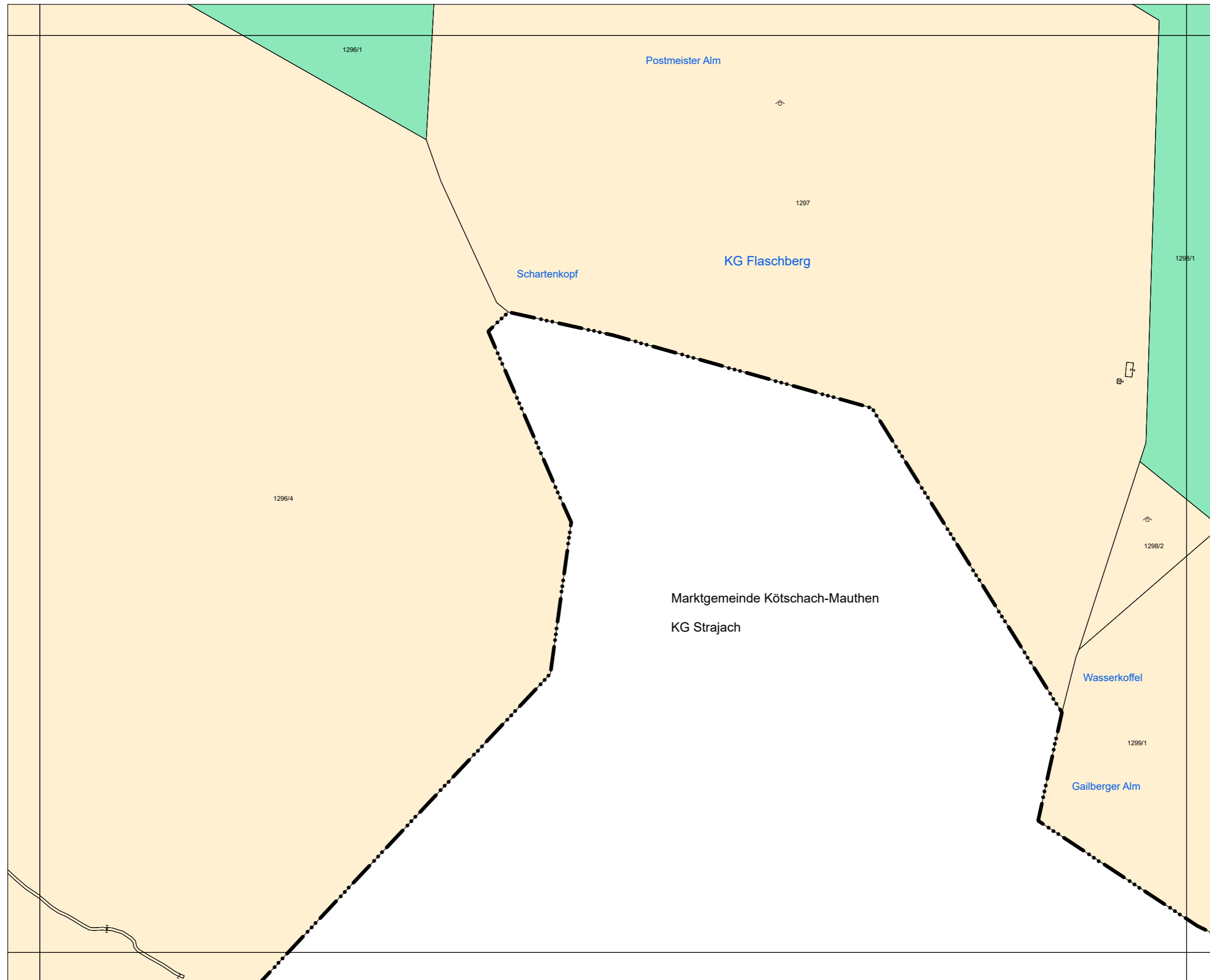
Flächenwidmungsplan



Marktgemeinde
Oberdrauburg

BLATTSCHNITTNUMMER

4218-30



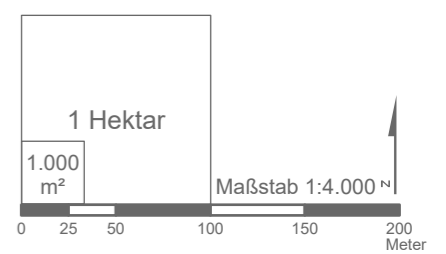
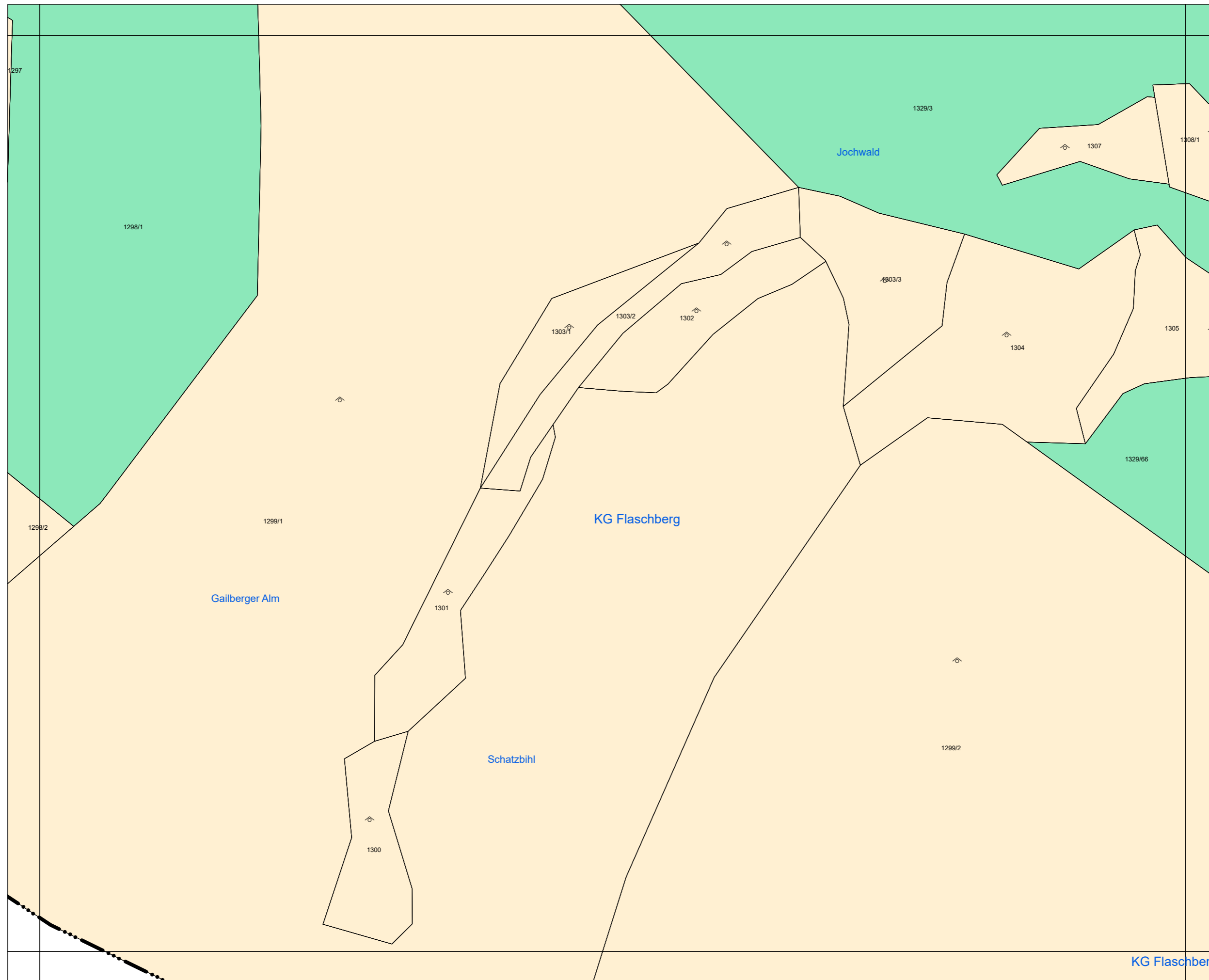
Flächenwidmungsplan



Marktgemeinde
Oberdrauburg

BLATTSCHNITTNUMMER

4218-31



KG Flaschberg

RPK ZT-GmbH
RaumPlanung RaumKultur

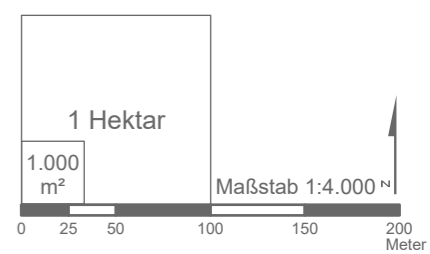
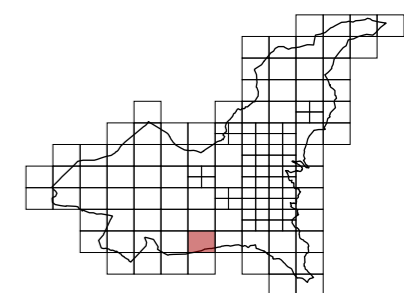
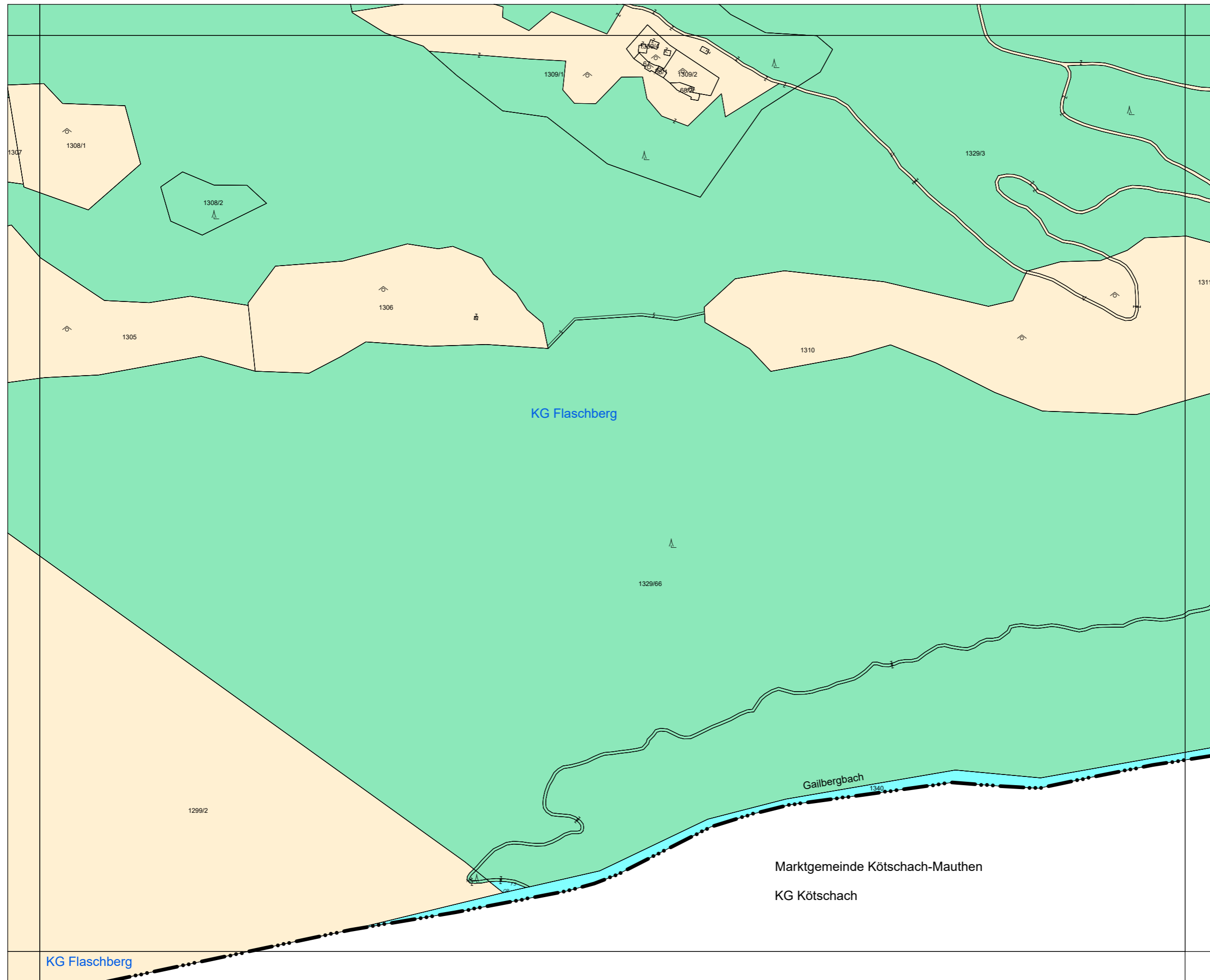
Flächenwidmungsplan



Marktgemeinde
Oberdrauburg

BLATTSCHNITTNUMMER

4218-32



KG Kornat

Gemeinde Lesachtal
KG Kornat

KG Flaschberg

KG Flaschberg

1296/4

Marchgraben

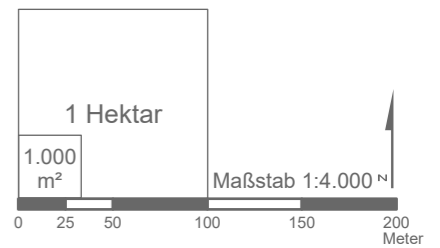
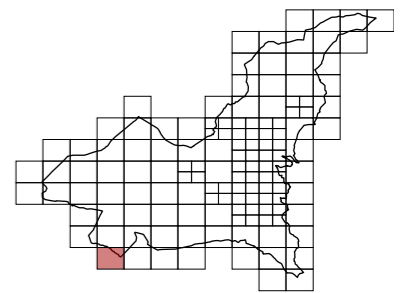
Flächenwidmungsplan



Marktgemeinde
Oberdrauburg

BLATTSCHNITTNUMMER

4218-37



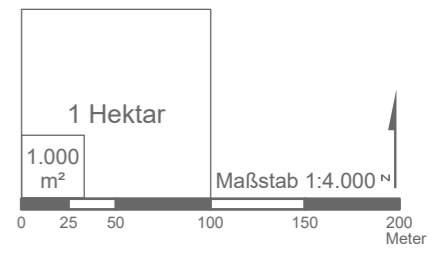
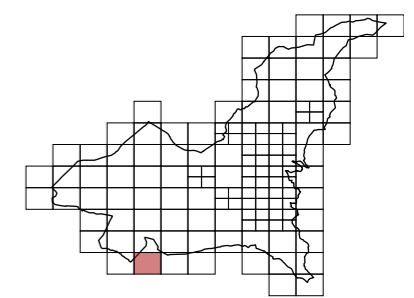
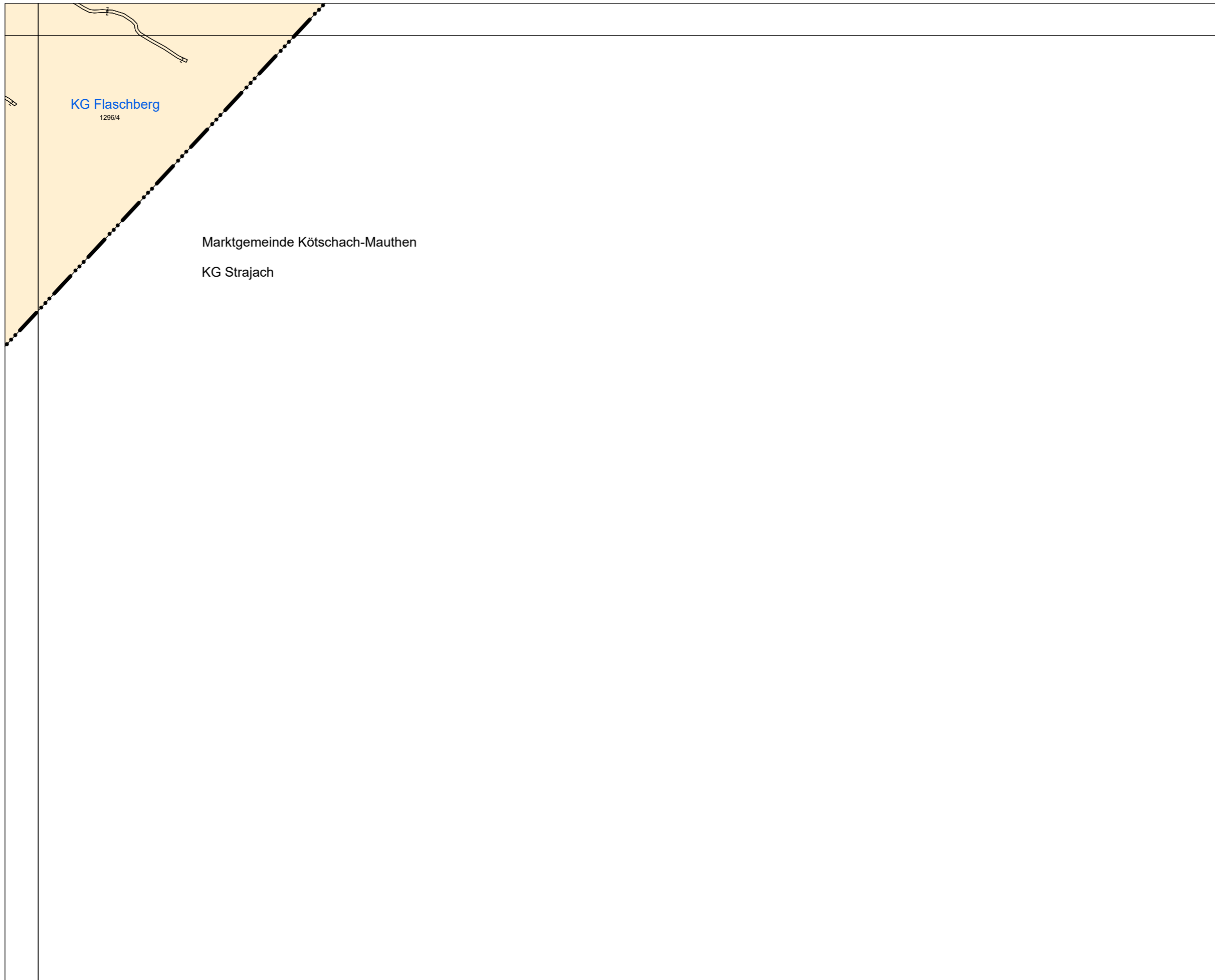
Flächenwidmungsplan



Marktgemeinde
Oberdrauburg

BLATTSCHNITTNUMMER

4218-38



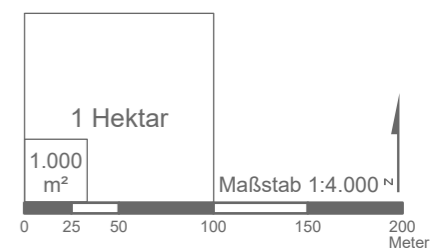
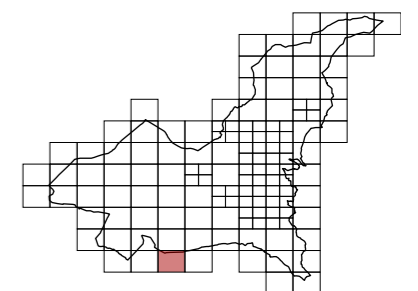
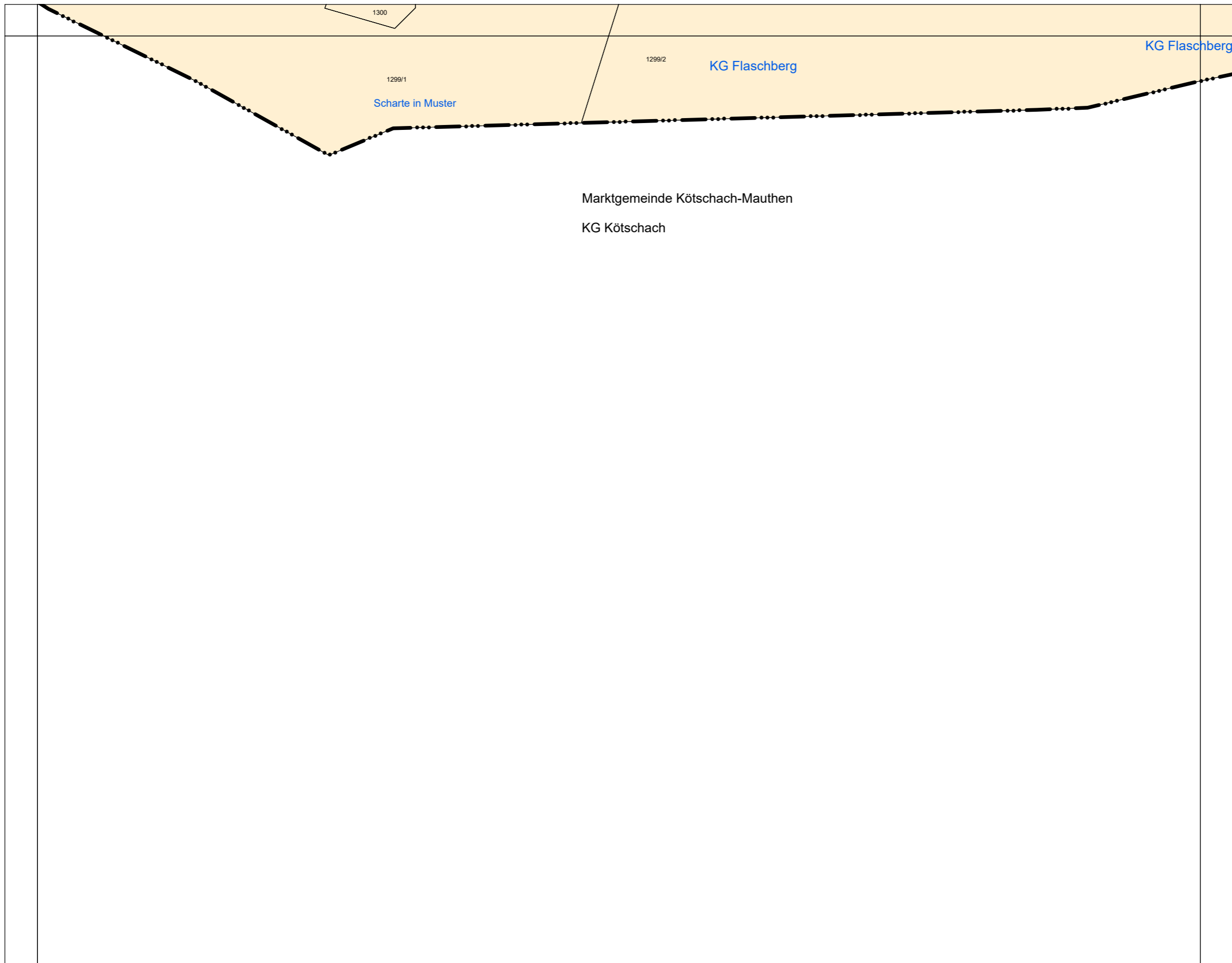
Flächenwidmungsplan



Marktgemeinde
Oberdrauburg

BLATTSCHNITTNUMMER

4218-39



Flächenwidmungsplan



Marktgemeinde
Oberdrauburg

BLATTSCHNITTNUMMER

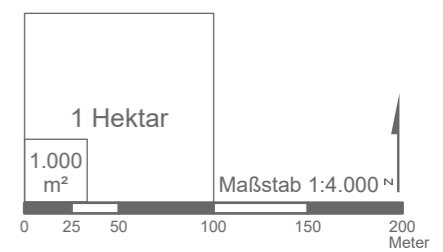
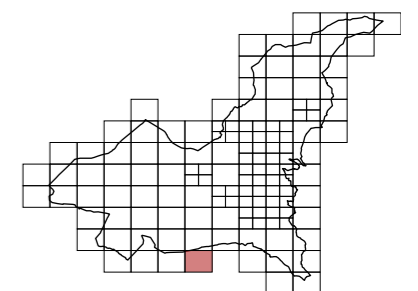
4218-40

1299/2

KG Flaschberg

Marktgemeinde Kötschach-Mauthen

KG Kötschach



Flächenwidmungsplan

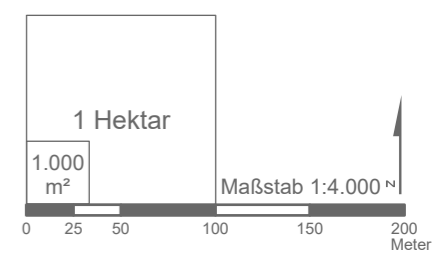
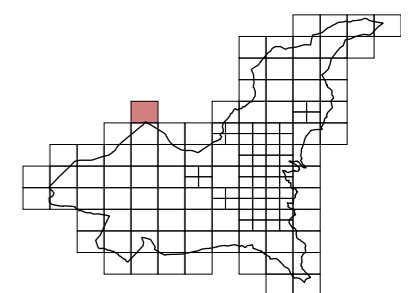
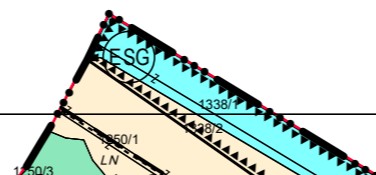


Marktgemeinde
Oberdrauburg

BLATTSCHNITTNUMMER

4219-62

Bundesland Tirol
Gemeinde Nikolsdorf



Flächenwidmungsplan



Marktgemeinde
Oberdrauburg

BLATTSCHNITTNUMMER

4219-69

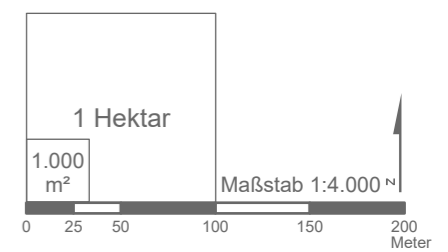
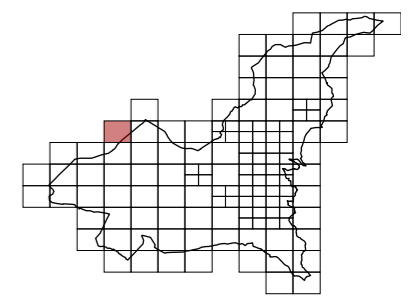
Bundesland Tirol
Gemeinde Nikolsdorf

Schoberwand

Kuhlucken

1253

KG Flaschberg



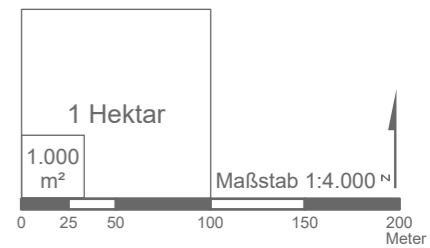
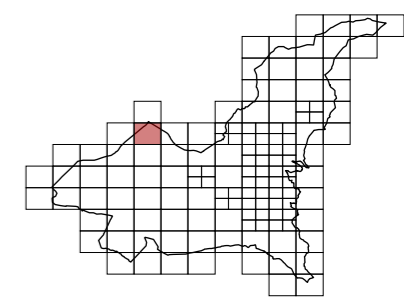
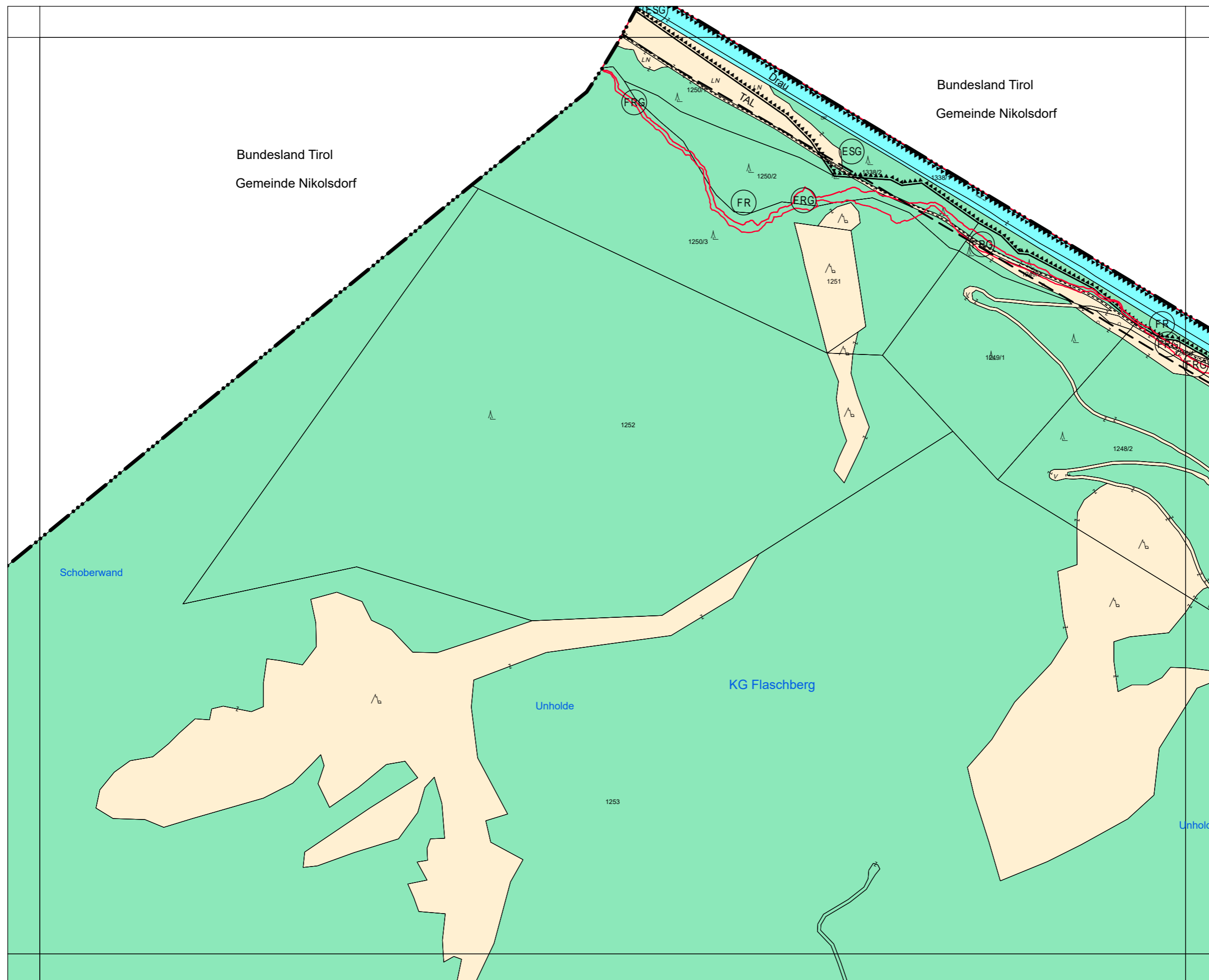
Flächenwidmungsplan



Marktgemeinde
Oberdrauburg

BLATTSCHNITTNUMMER

4219-70



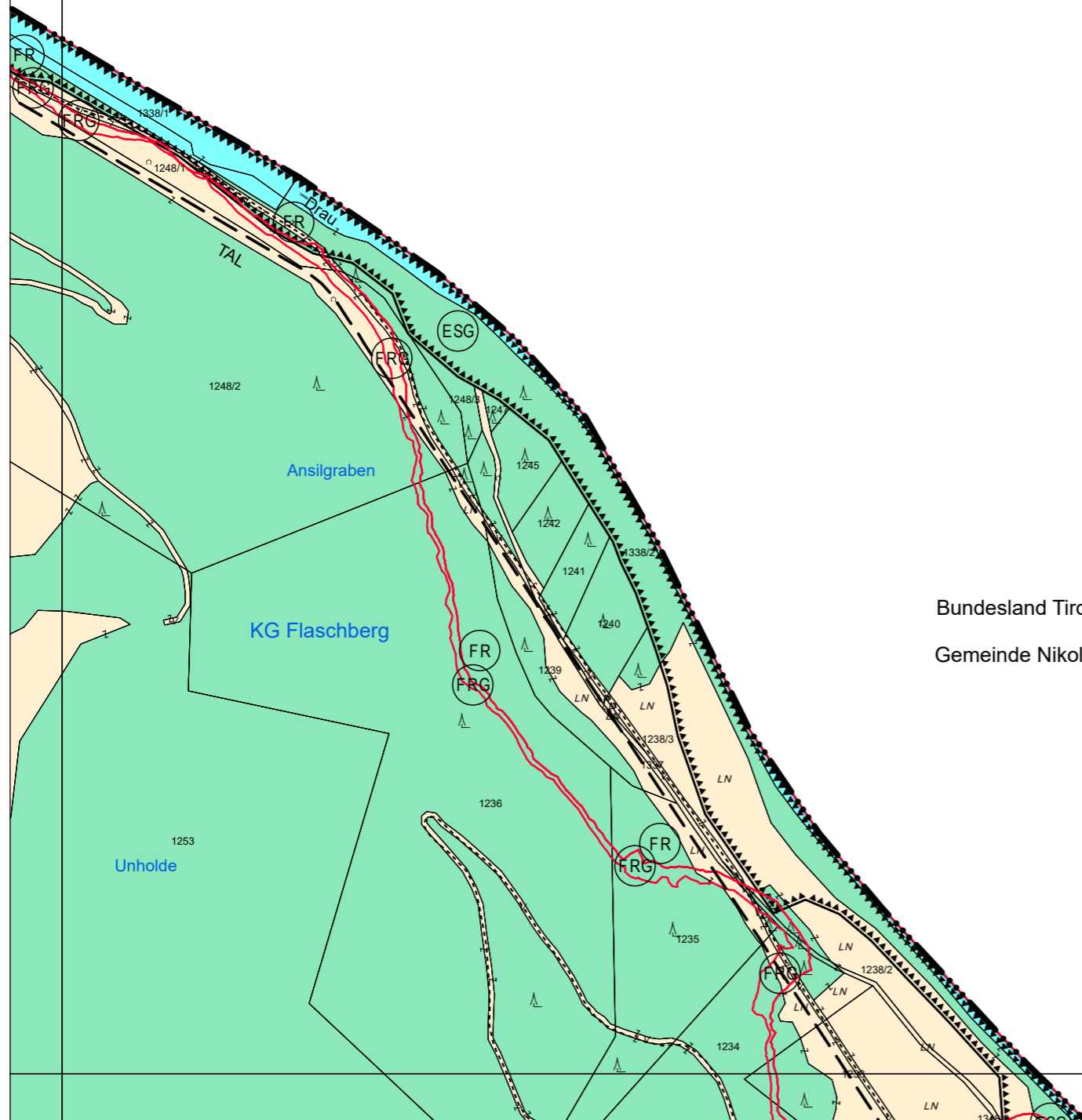
Flächenwidmungsplan



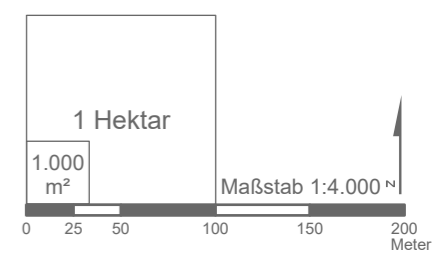
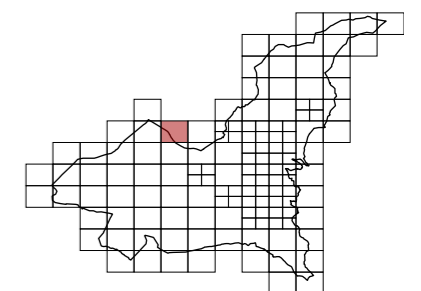
Marktgemeinde
Oberdrauburg

BLATTSCHNITTNUMMER

4219-71



Bundesland Tirol
Gemeinde Nikolsdorf



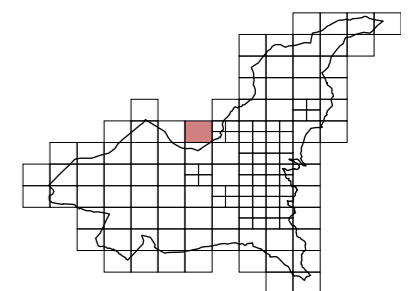
Flächenwidmungsplan



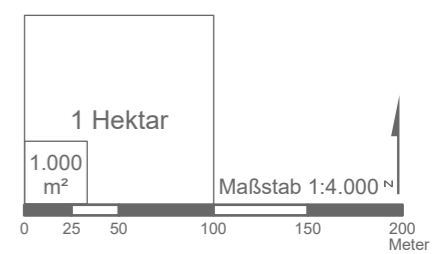
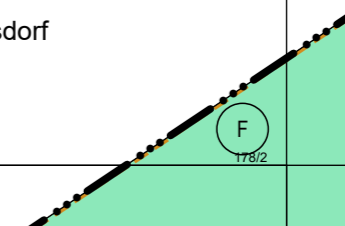
Marktgemeinde
Oberdrauburg

BLATTSCHNITTNUMMER

4219-72



Bundesland Tirol
Gemeinde Nikolsdorf



Flächenwidmungsplan



Marktgemeinde
Oberdrauburg

BLATTSCHNITTNUMMER

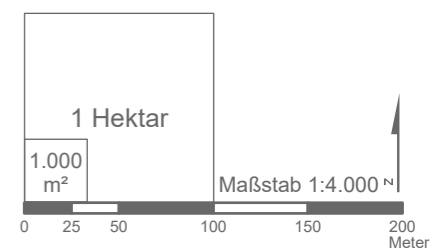
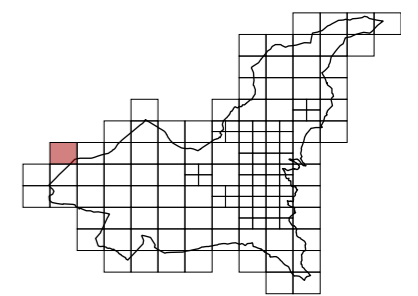
4219-75

Bundesland Tirol
Gemeinde Nikolsdorf

Hochstadt

1288/1
KG Flaschberg

1289



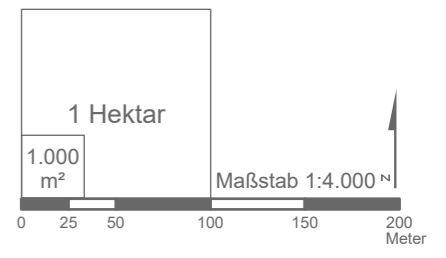
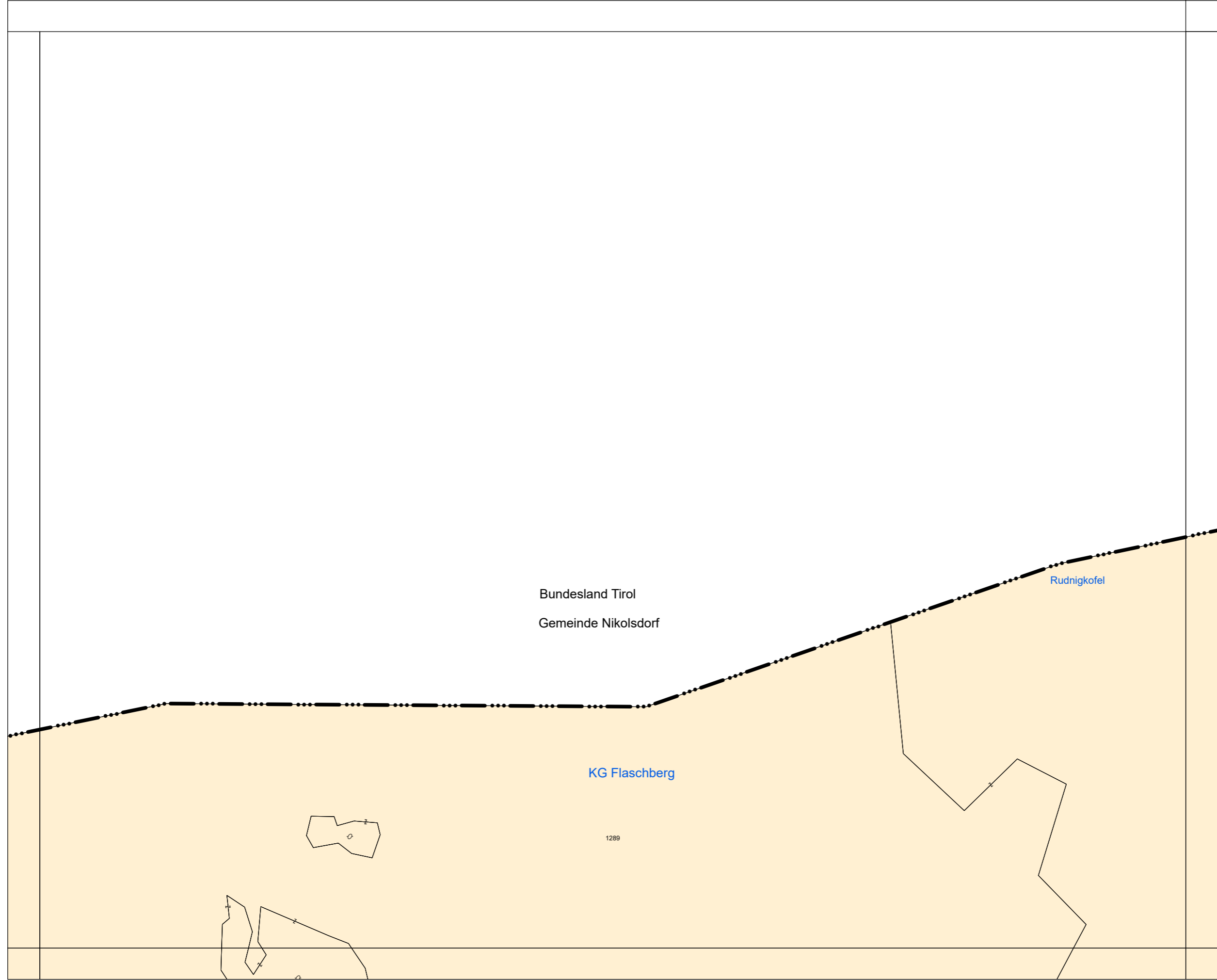
Flächenwidmungsplan



Marktgemeinde
Oberdrauburg

BLATTSCHNITTNUMMER

4219-76



Flächenwidmungsplan

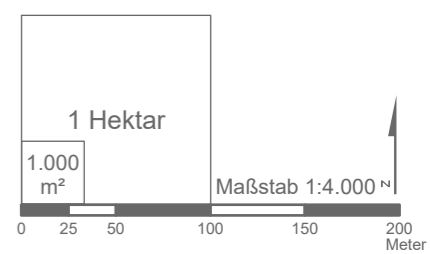
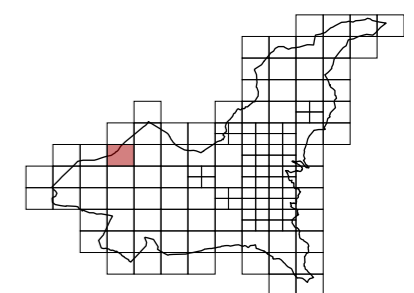
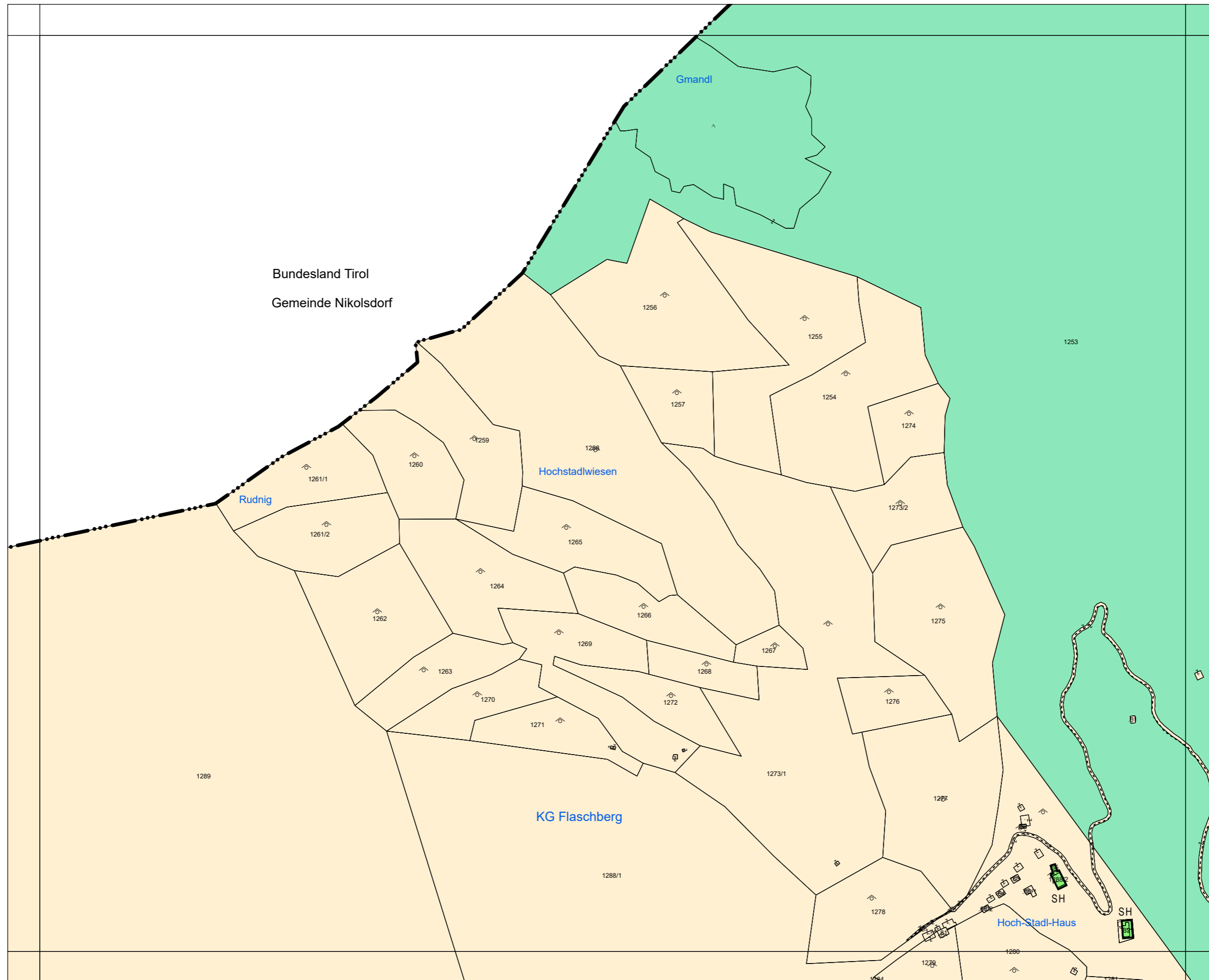


Marktgemeinde
Oberdrauburg

BLATTSCHNITTNUMMER

4219-77

Bundesland Tirol
Gemeinde Nikolsdorf



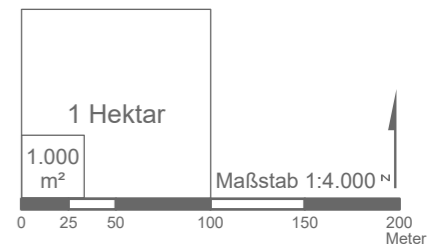
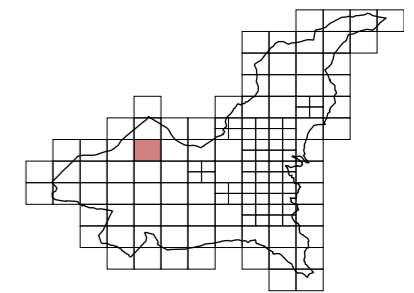
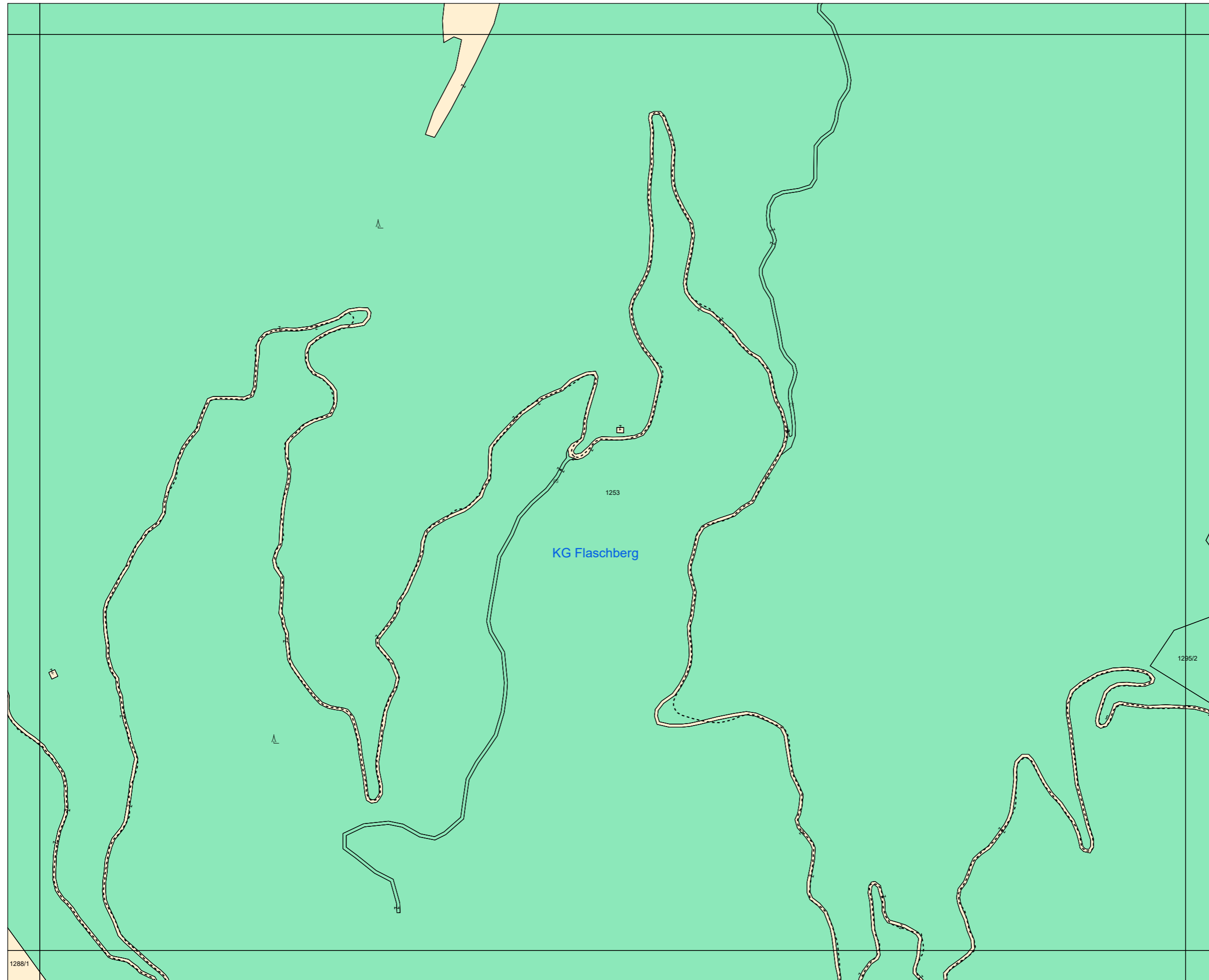
Flächenwidmungsplan



Marktgemeinde
Oberdrauburg

BLATTSCHNITTNUMMER

4219-78



1288/1

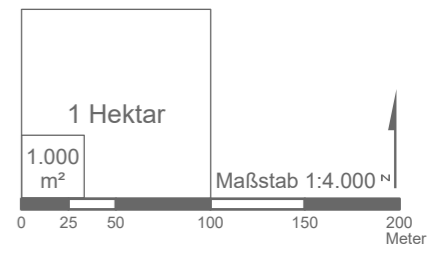
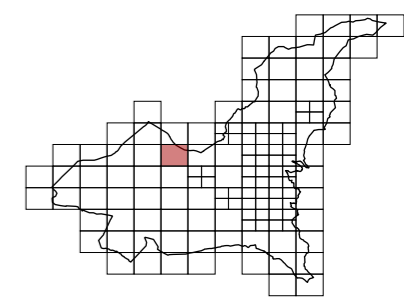
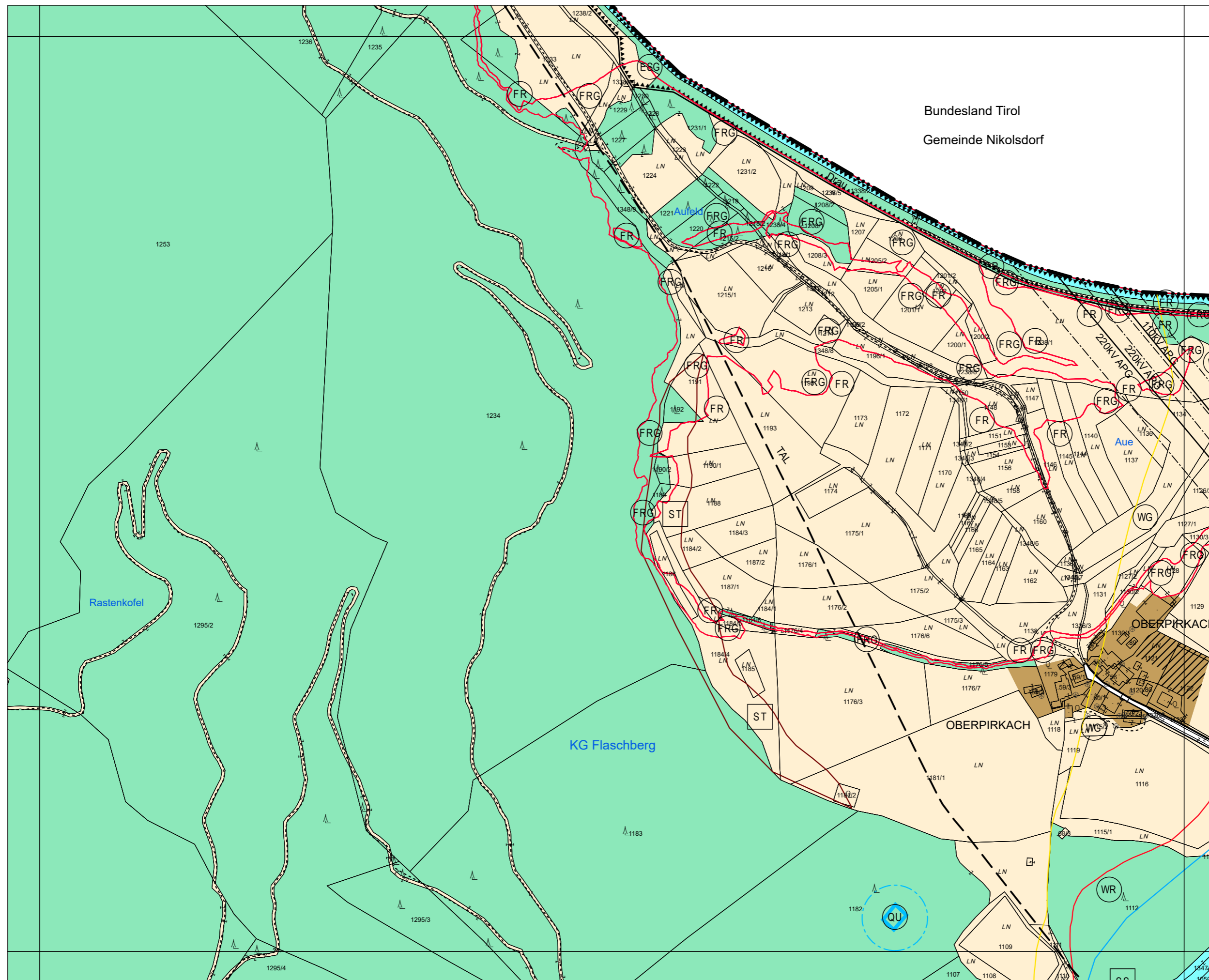
Flächenwidmungsplan



Marktgemeinde
Oberdrauburg

BLATTSCHNITTNUMMER

4219-79



Bundesland Tirol
Gemeinde Nikolsdorf

Rastenkofel

KG Flaschberg

OBERPIRKACH

OBERPIRKACH

Flächenwidmungsplan

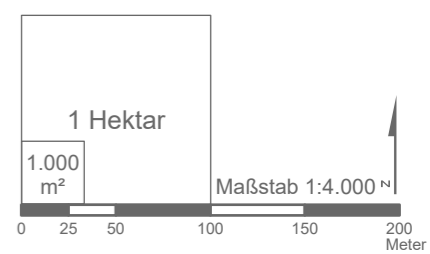
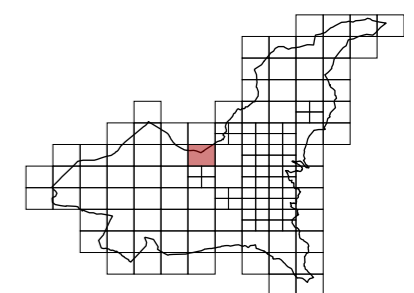
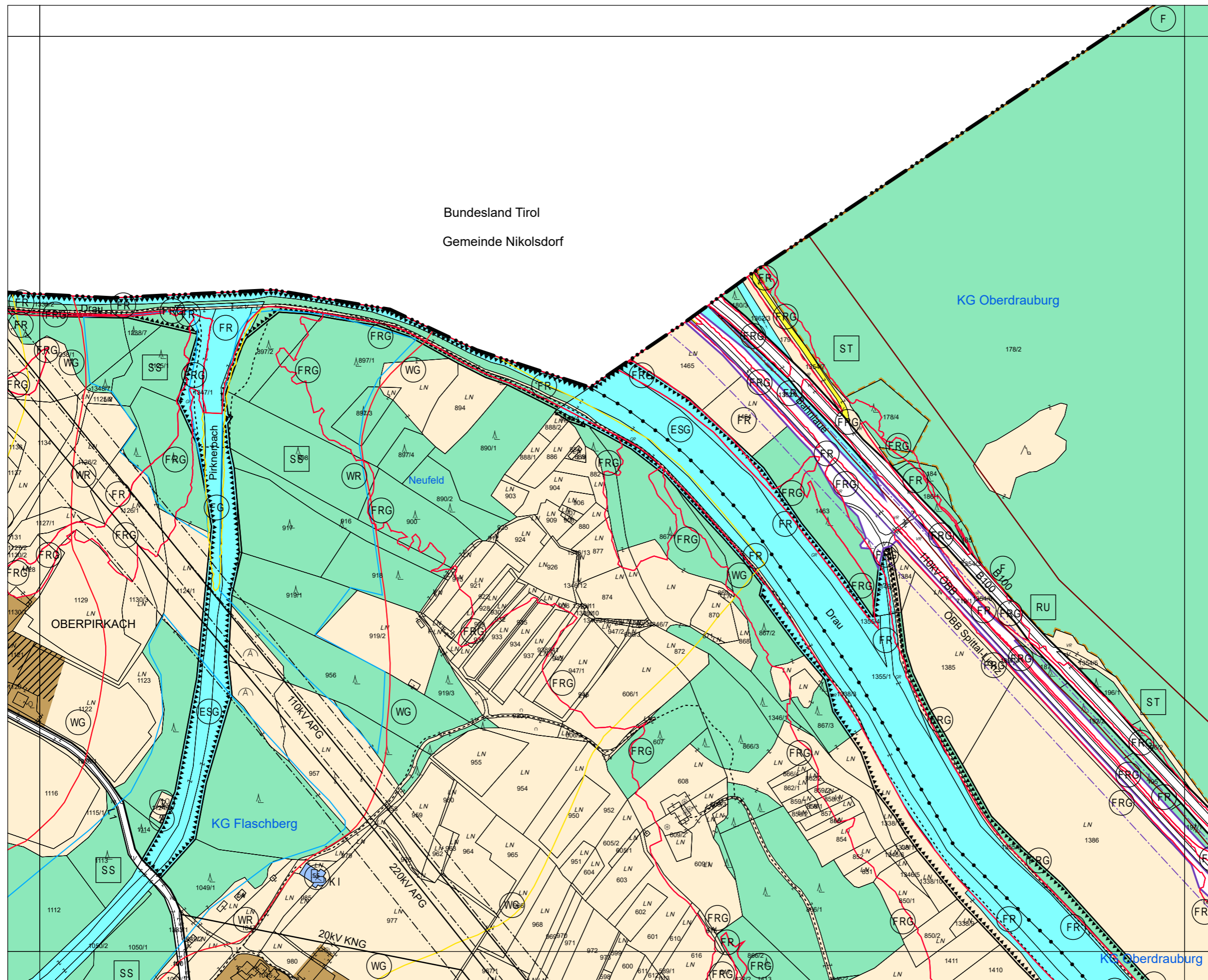


Marktgemeinde
Oberdrauburg

BLATTSCHNITTNUMMER

4219-80

Bundesland Tirol
Gemeinde Nikolsdorf



RPK ZT-GmbH
RaumPlanung RaumKultur

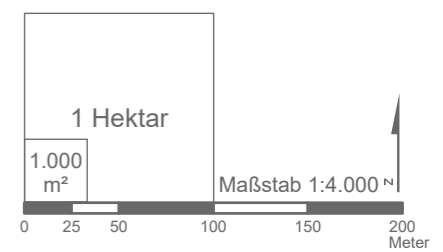
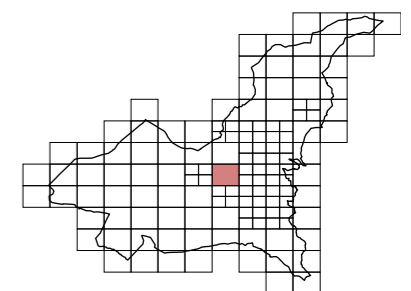
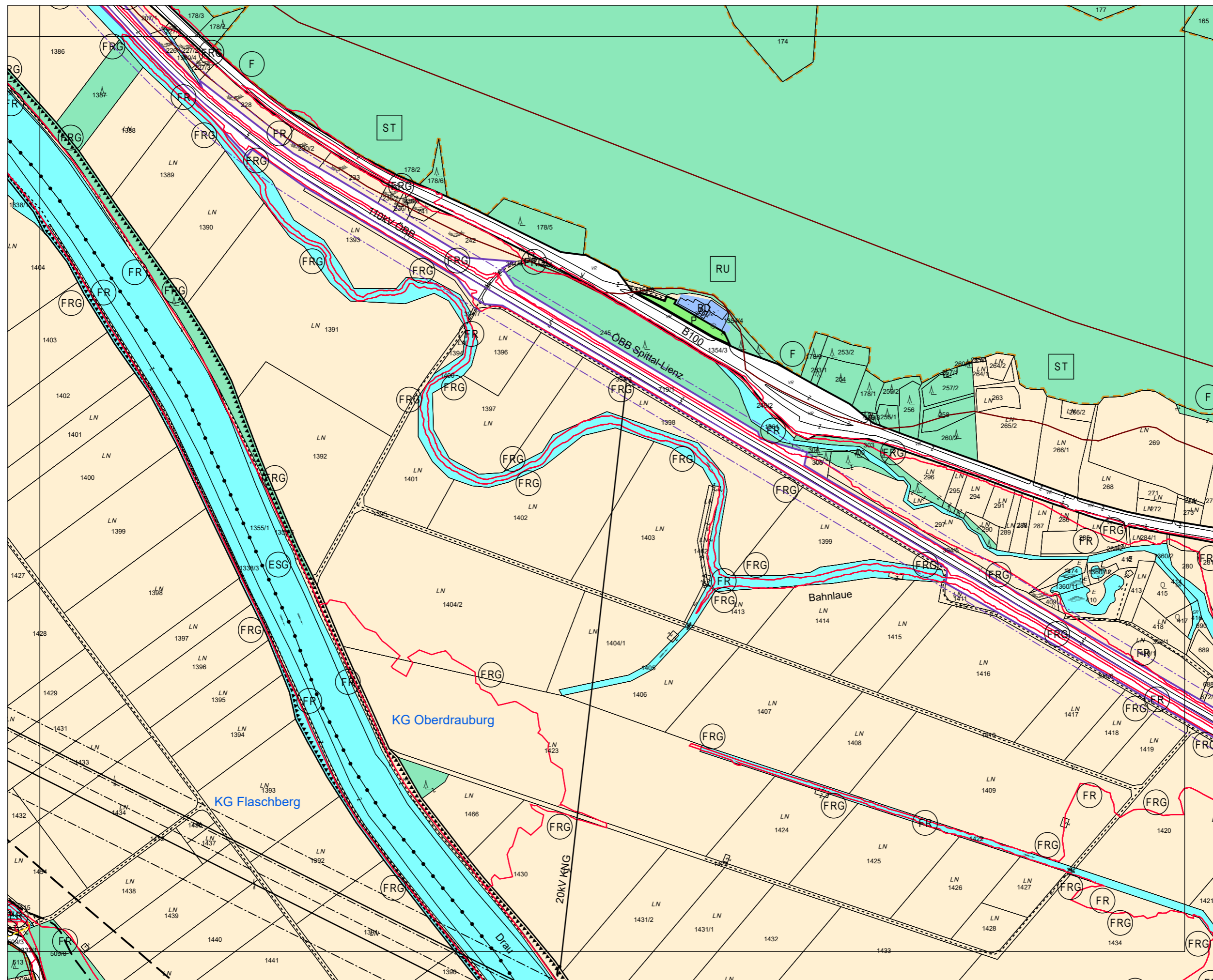
Flächenwidmungsplan



Marktgemeinde
Oberdrauburg

BLATTSCHNITTNUMMER

4318-01



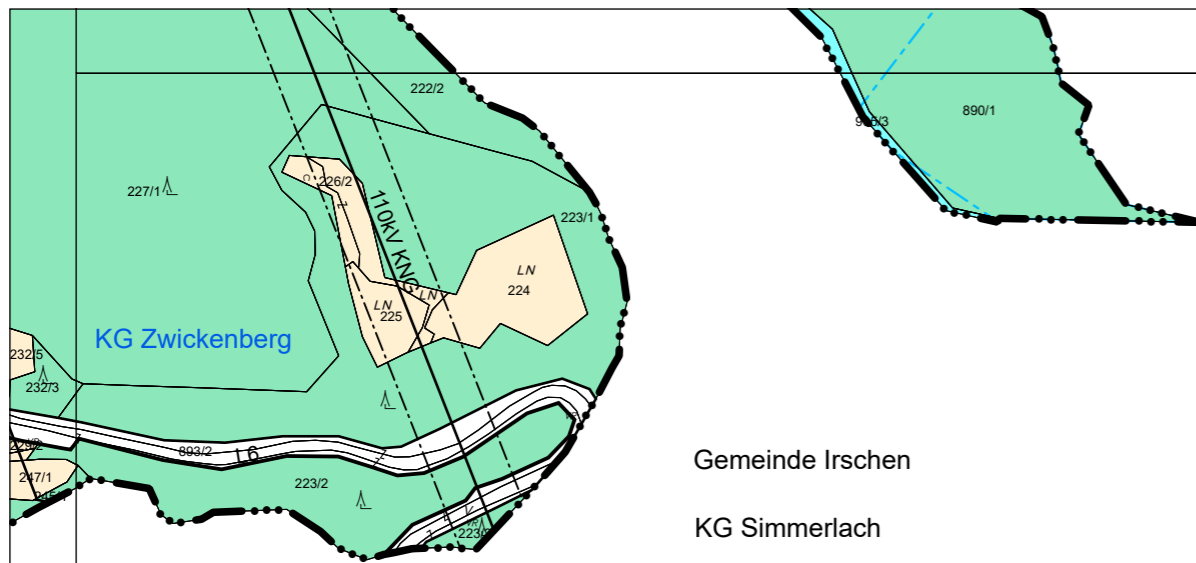
Flächenwidmungsplan



Marktgemeinde
Oberdrauburg

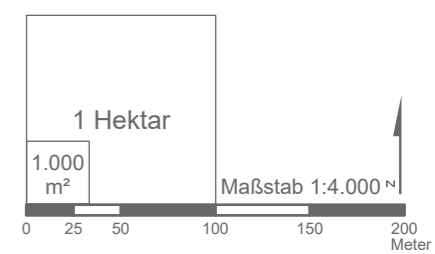
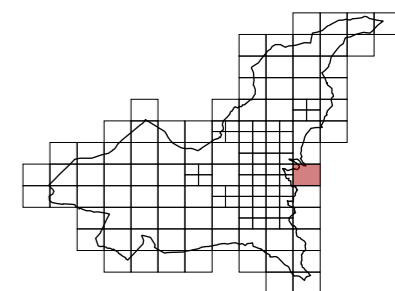
BLATTSCHNITTNUMMER

4318-04



Gemeinde Irschen

KG Simmerlach



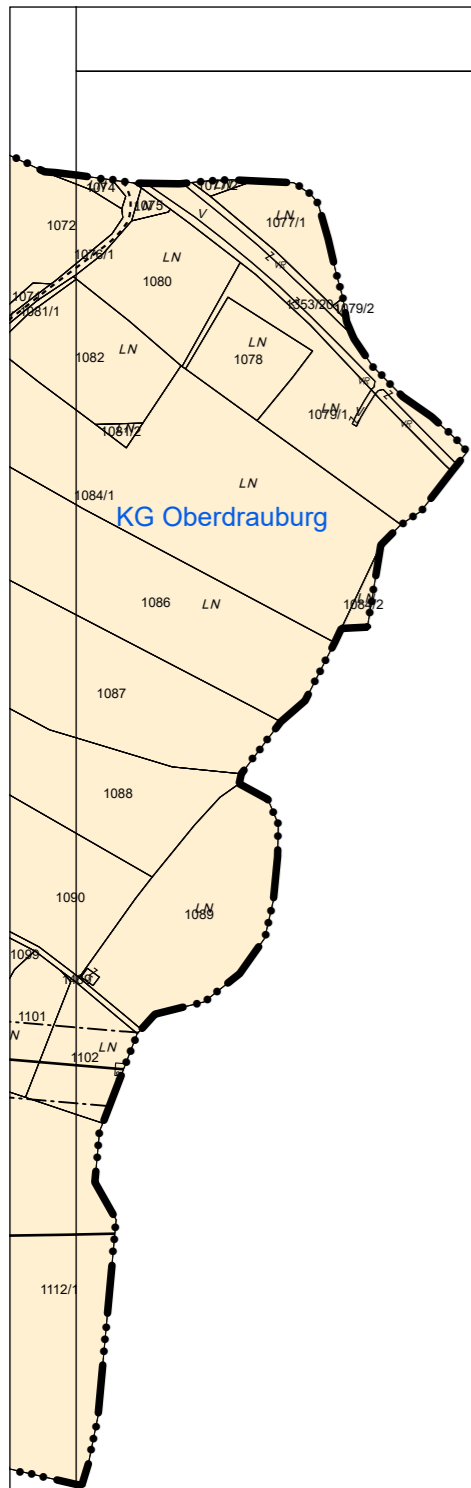
Flächenwidmungsplan



Marktgemeinde
Oberdrauburg

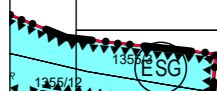
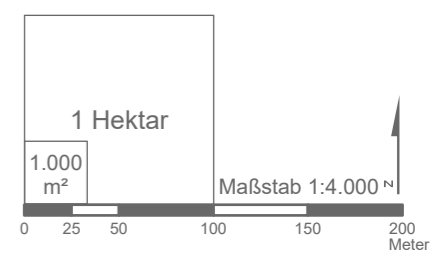
BLATTSCHNITTNUMMER

4318-12



Gemeinde Irschen

KG Simmerlach



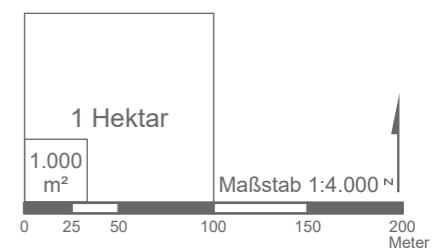
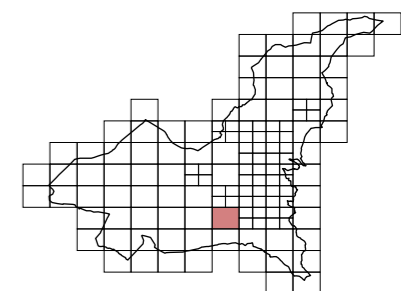
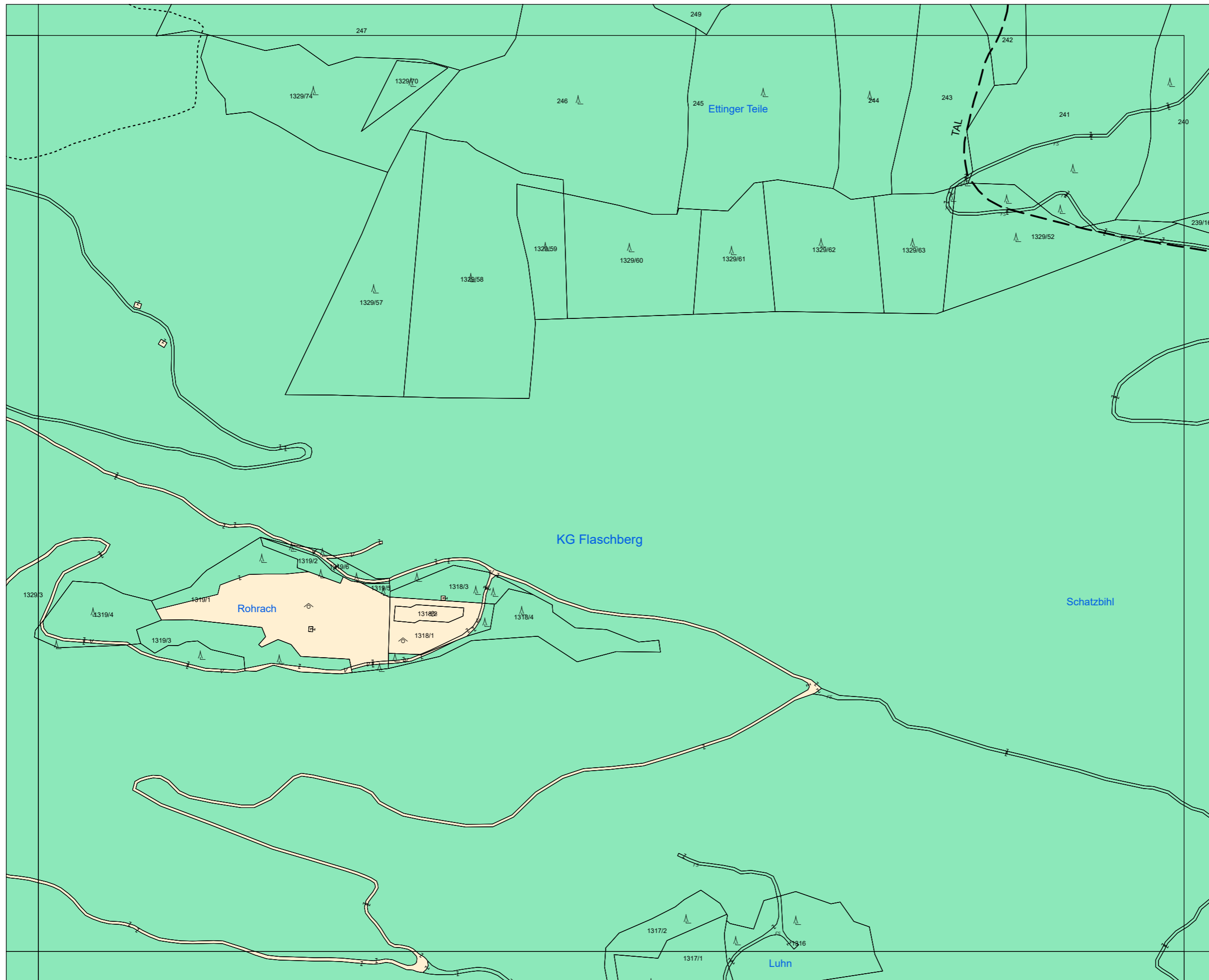
Flächenwidmungsplan



Marktgemeinde
Oberdrauburg

BLATTSCHNITTNUMMER

4318-17



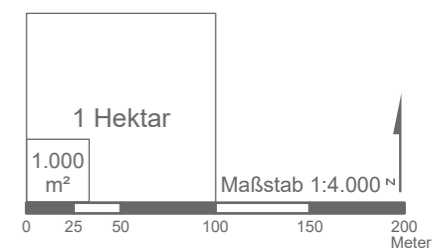
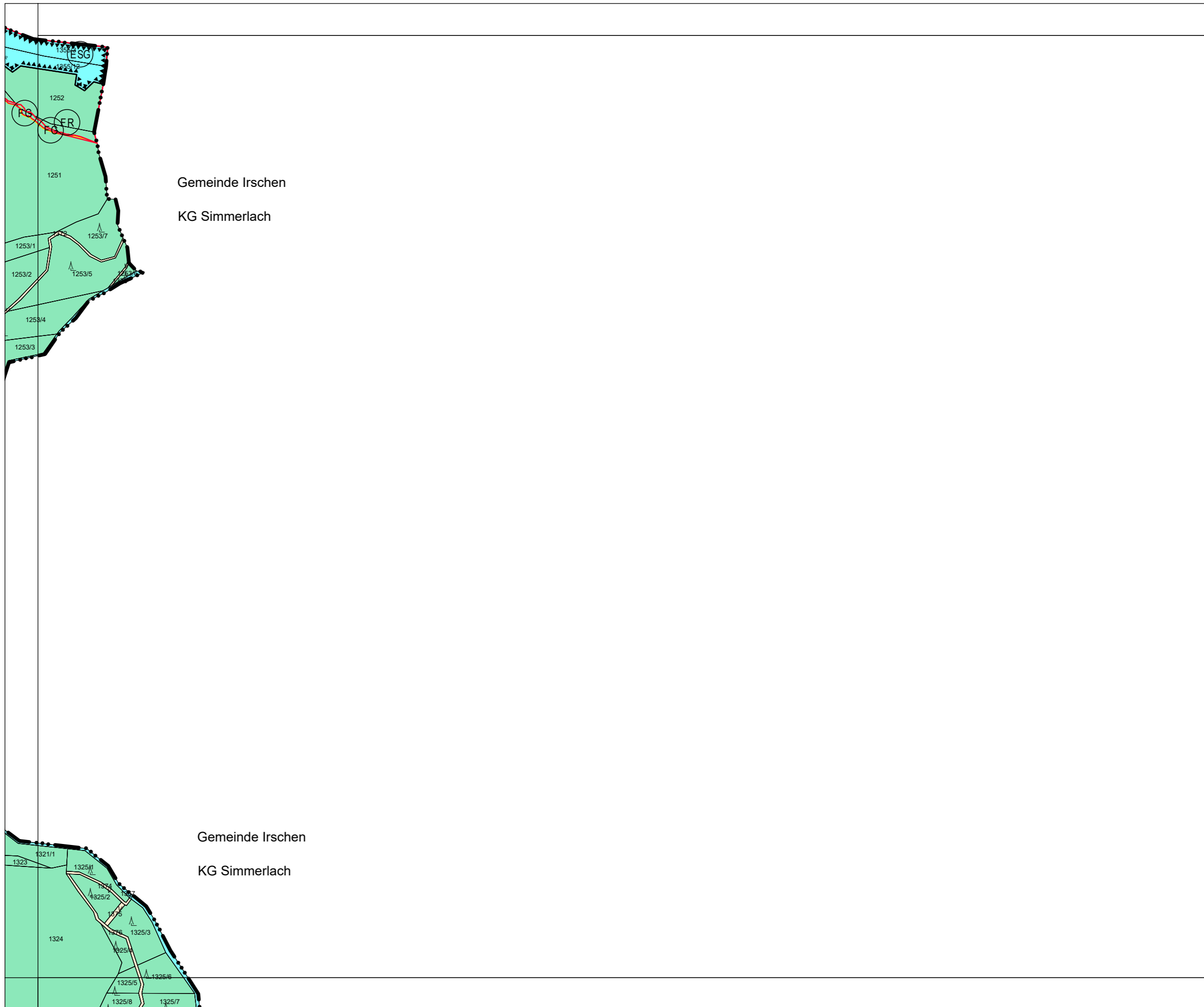
Flächenwidmungsplan



Marktgemeinde
Oberdrauburg

BLATTSCHNITTNUMMER

4318-20



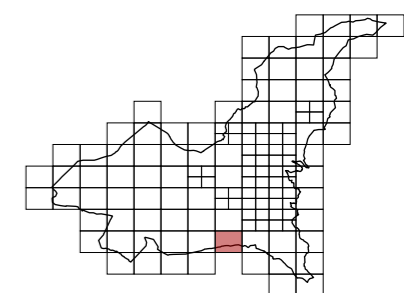
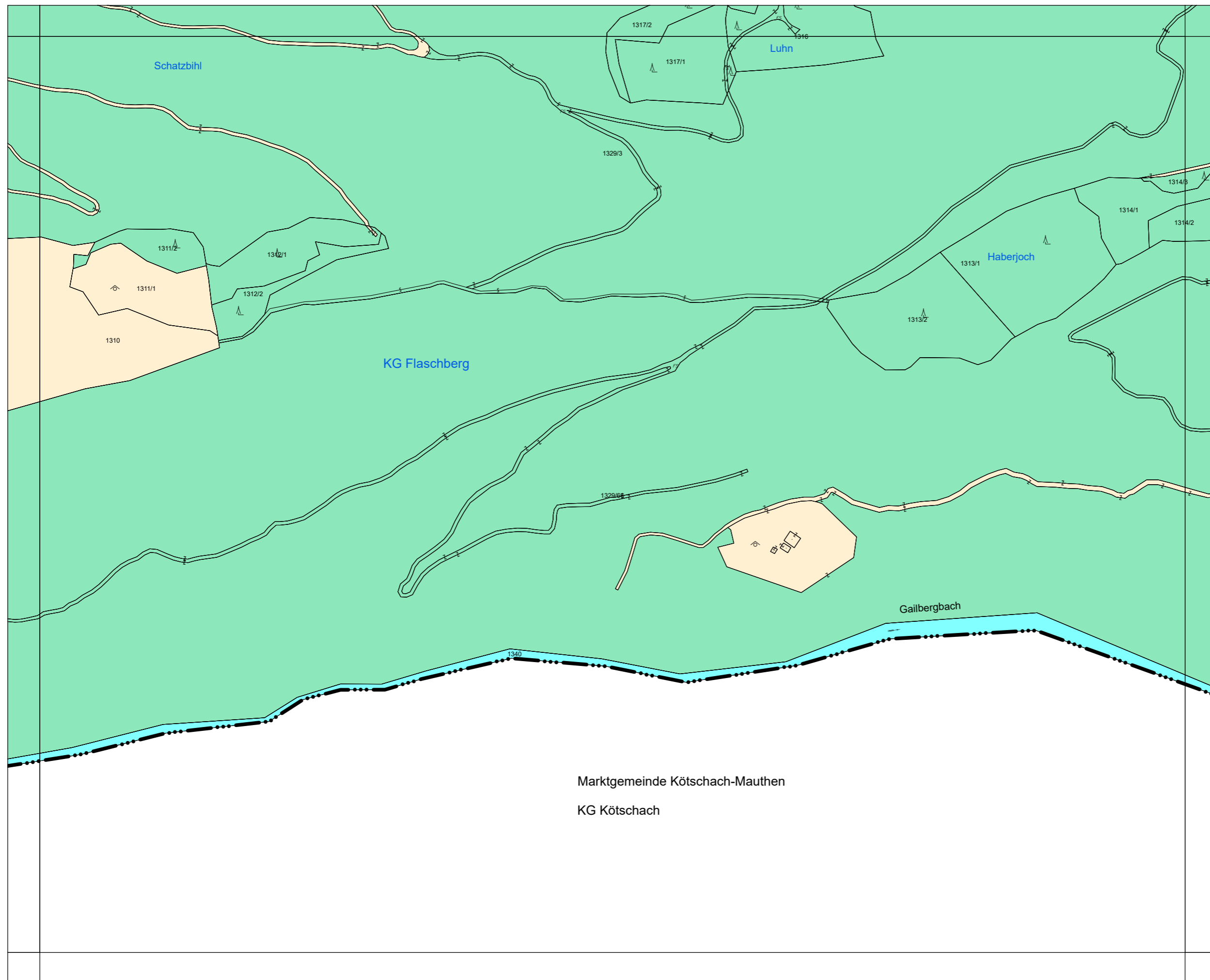
Flächenwidmungsplan



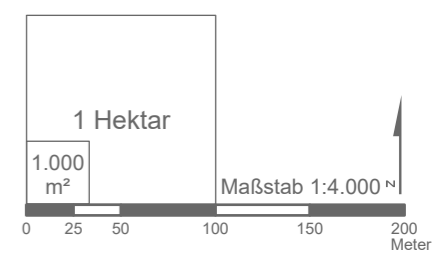
Marktgemeinde
Oberdrauburg

BLATTSCHNITTNUMMER

4318-25



Marktgemeinde Kötschach-Mauthen
KG Kötschach



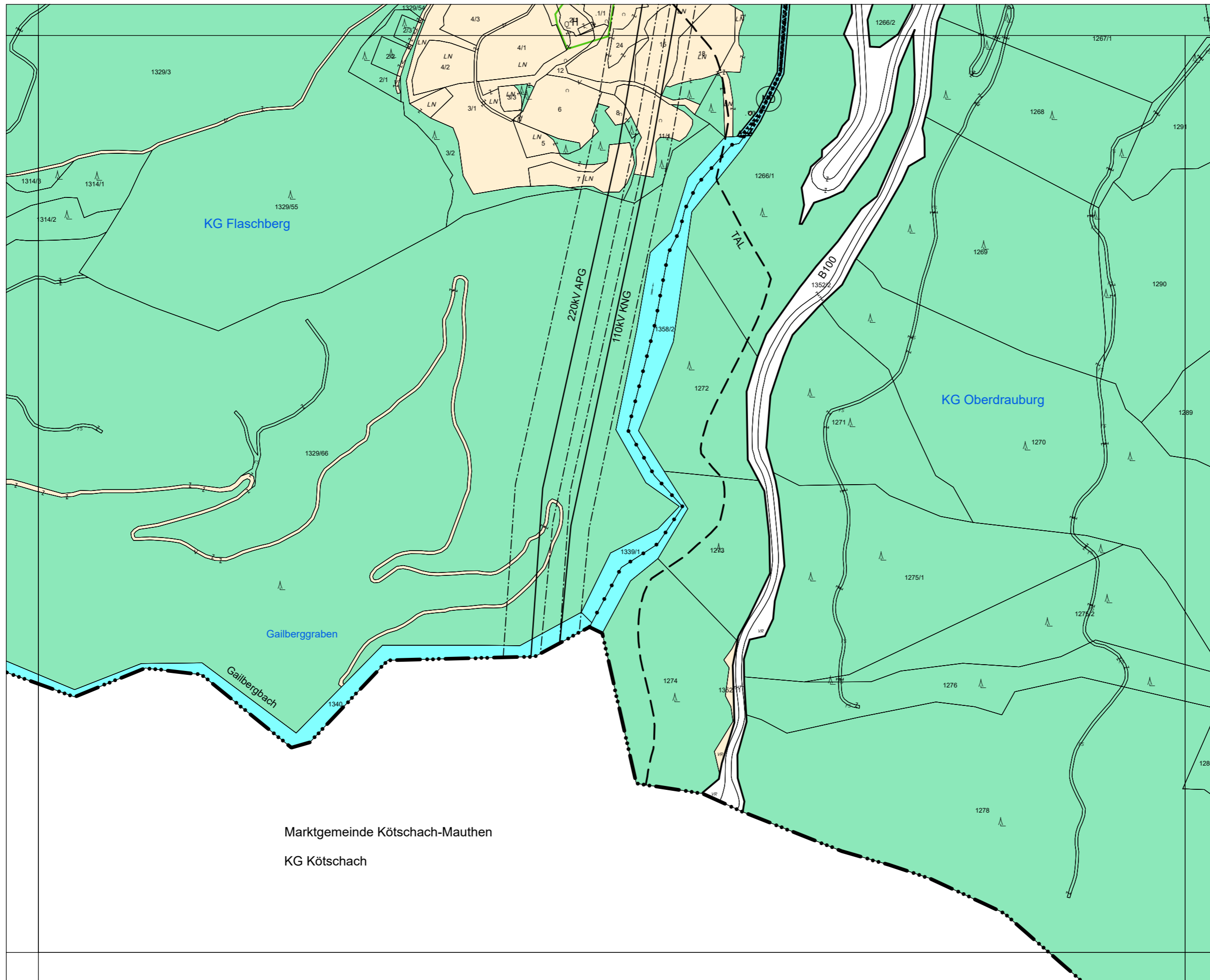
Flächenwidmungsplan



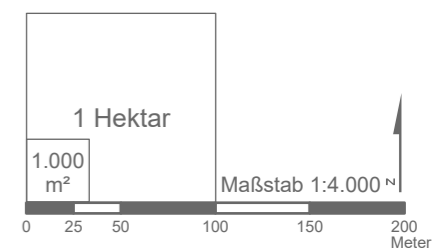
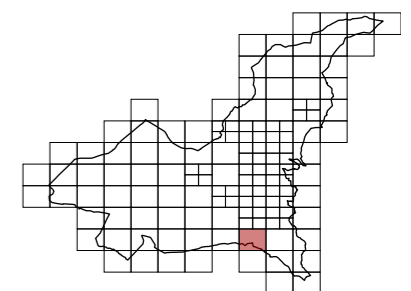
Marktgemeinde
Oberdrauburg

BLATTSCHNITTNUMMER

4318-26



Marktgemeinde Kötschach-Mauthen
KG Kötschach



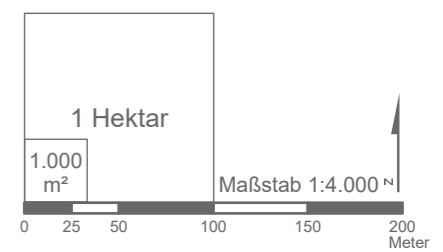
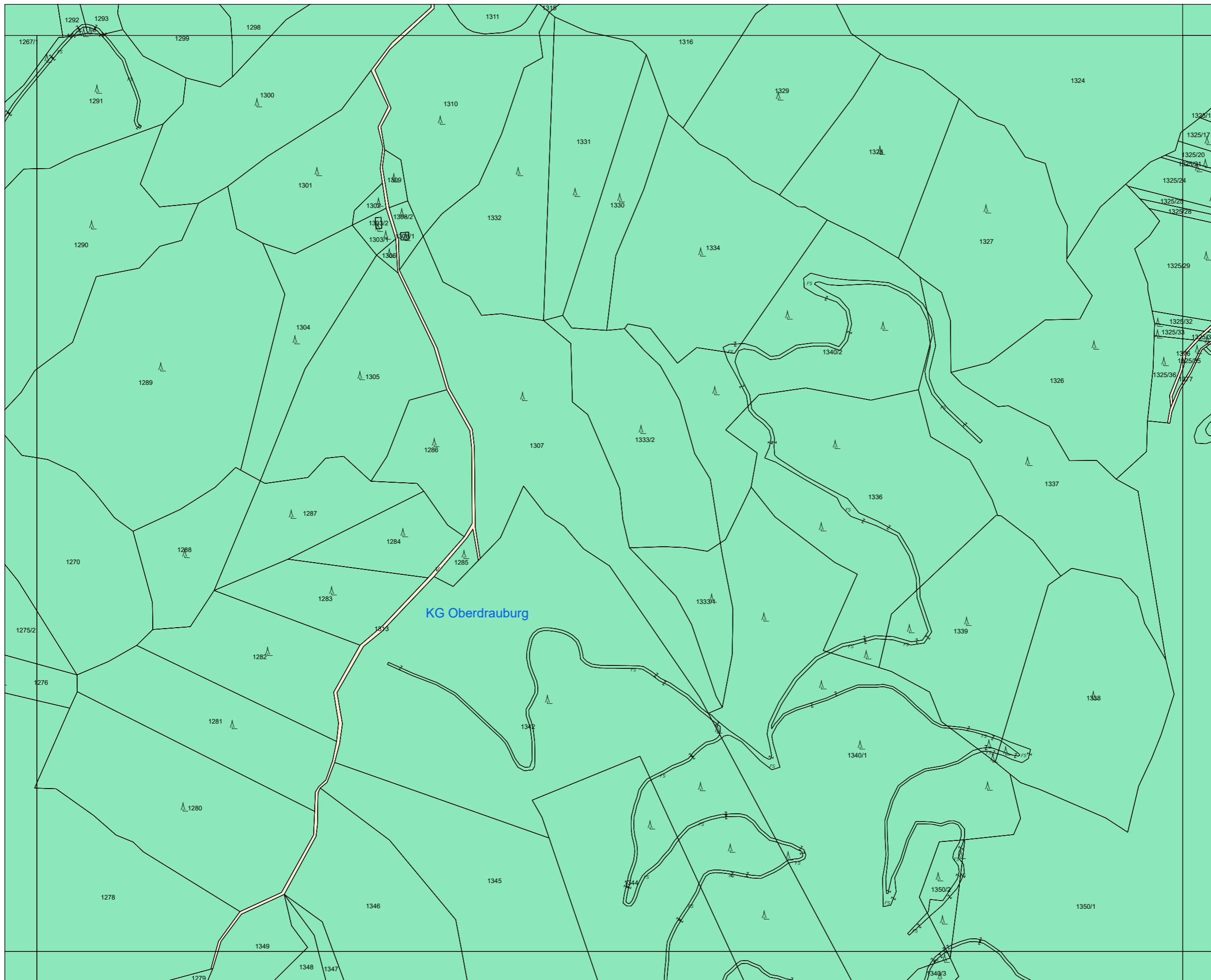
Flächenwidmungsplan



Marktgemeinde
Oberdrauburg

BLATTSCHNITTNUMMER

4318-27



RPK ZT-GmbH
RaumPlanung RaumKultur

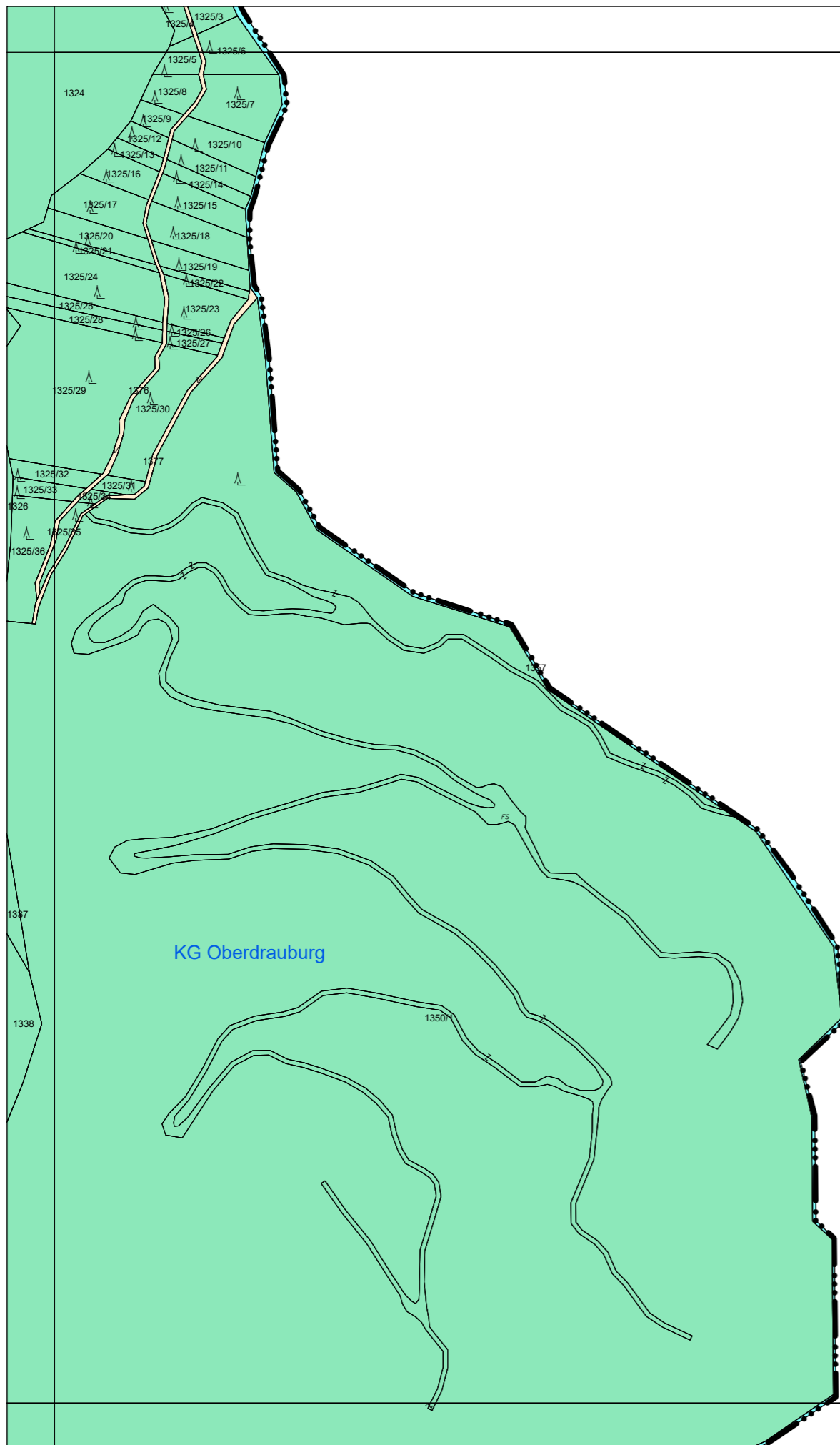
Flächenwidmungsplan



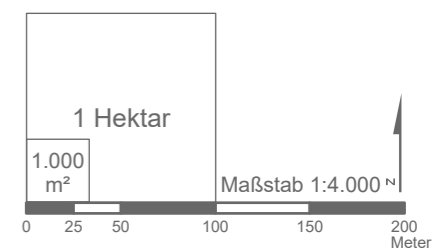
Marktgemeinde
Oberdrauburg

BLATTSCHNITTNUMMER

4318-28



Gemeinde Irschen
KG Simmerlach



Flächenwidmungsplan

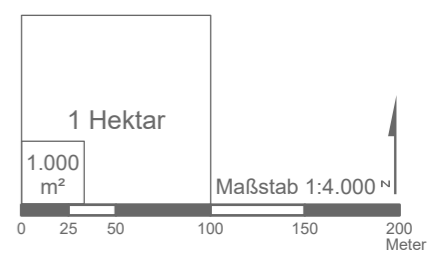
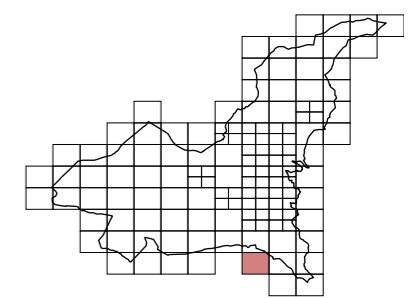
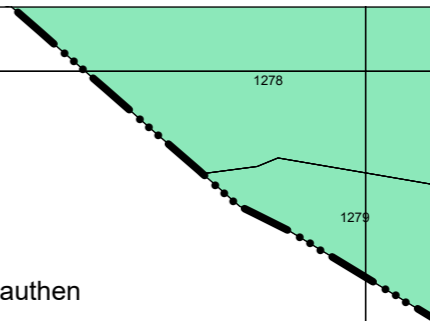


Marktgemeinde
Oberdrauburg

BLATTSCHNITTNUMMER

4318-34

Marktgemeinde Kötschach-Mauthen
KG Kötschach



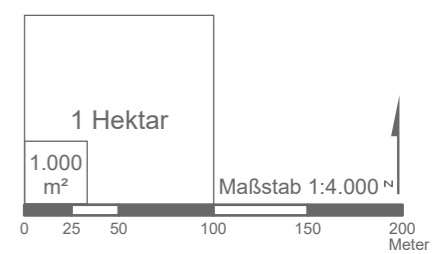
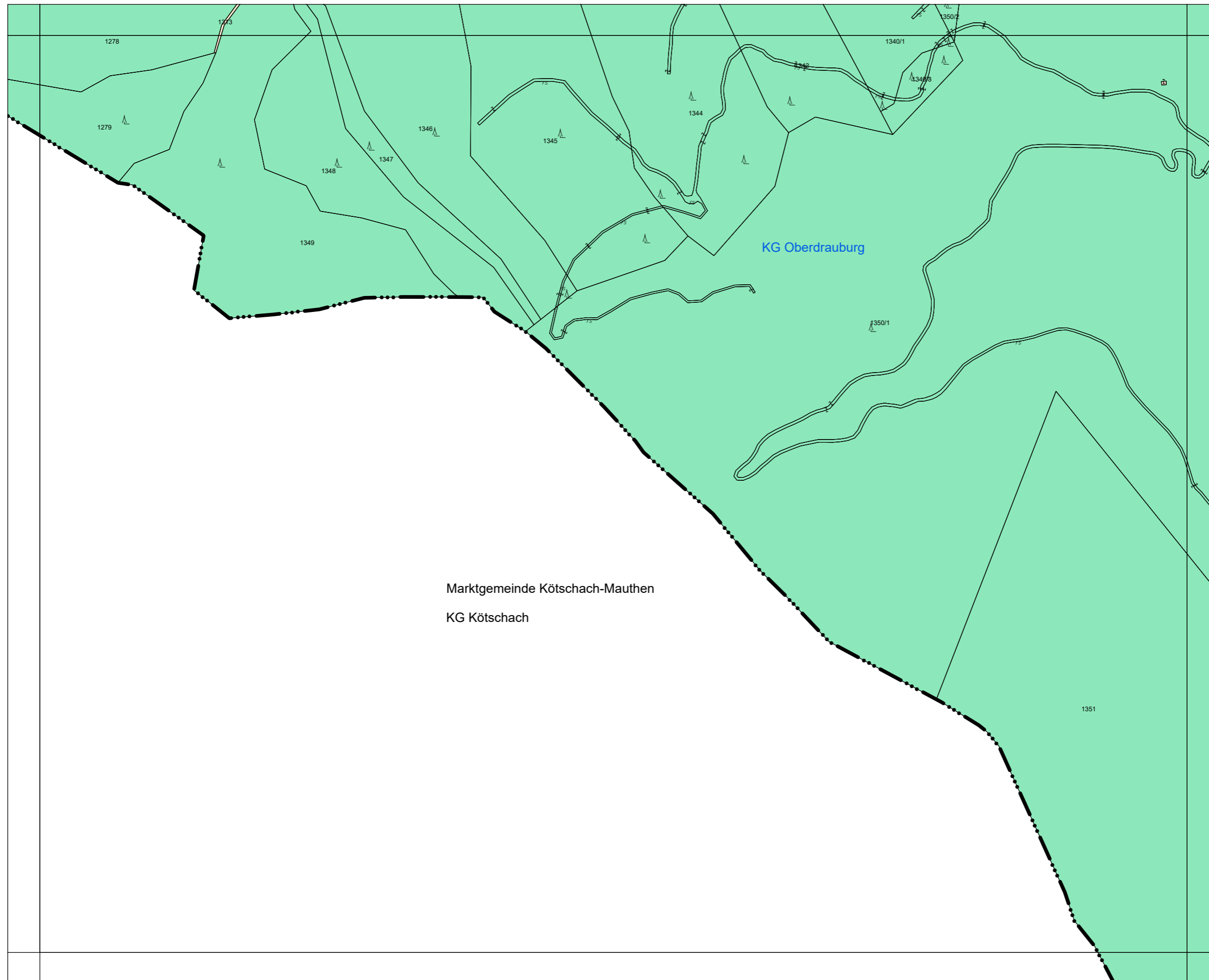
Flächenwidmungsplan



Marktgemeinde
Oberdrauburg

BLATTSCHNITTNUMMER

4318-35



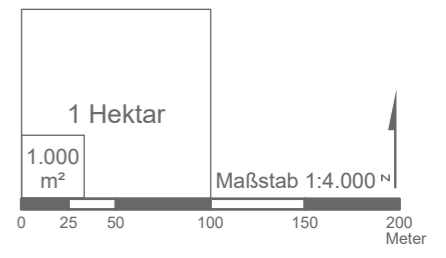
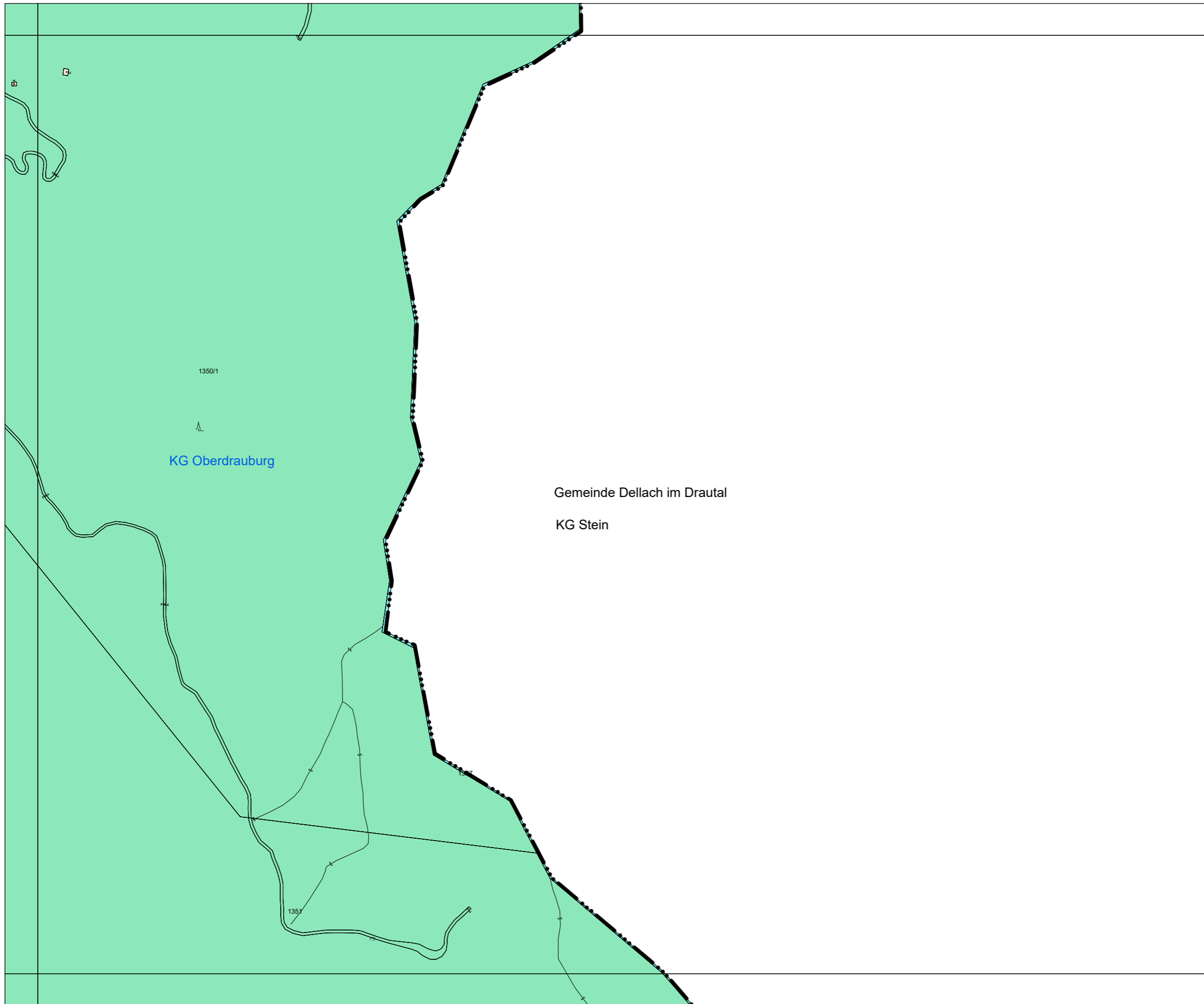
Flächenwidmungsplan



Marktgemeinde
Oberdrauburg

BLATTSCHNITTNUMMER

4318-36



Flächenwidmungsplan



Marktgemeinde
Oberdrauburg

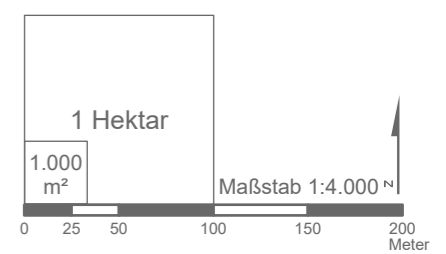
BLATTSCHNITTNUMMER

4318-43

Marktgemeinde Kötschach-Mauthen

KG Kötschach

1351



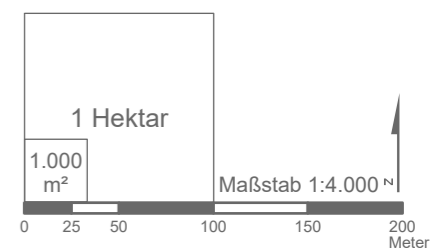
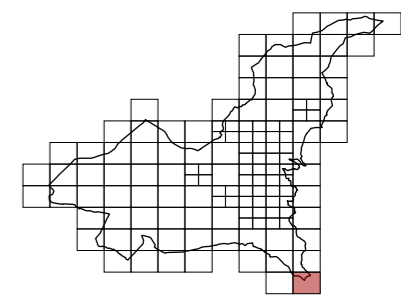
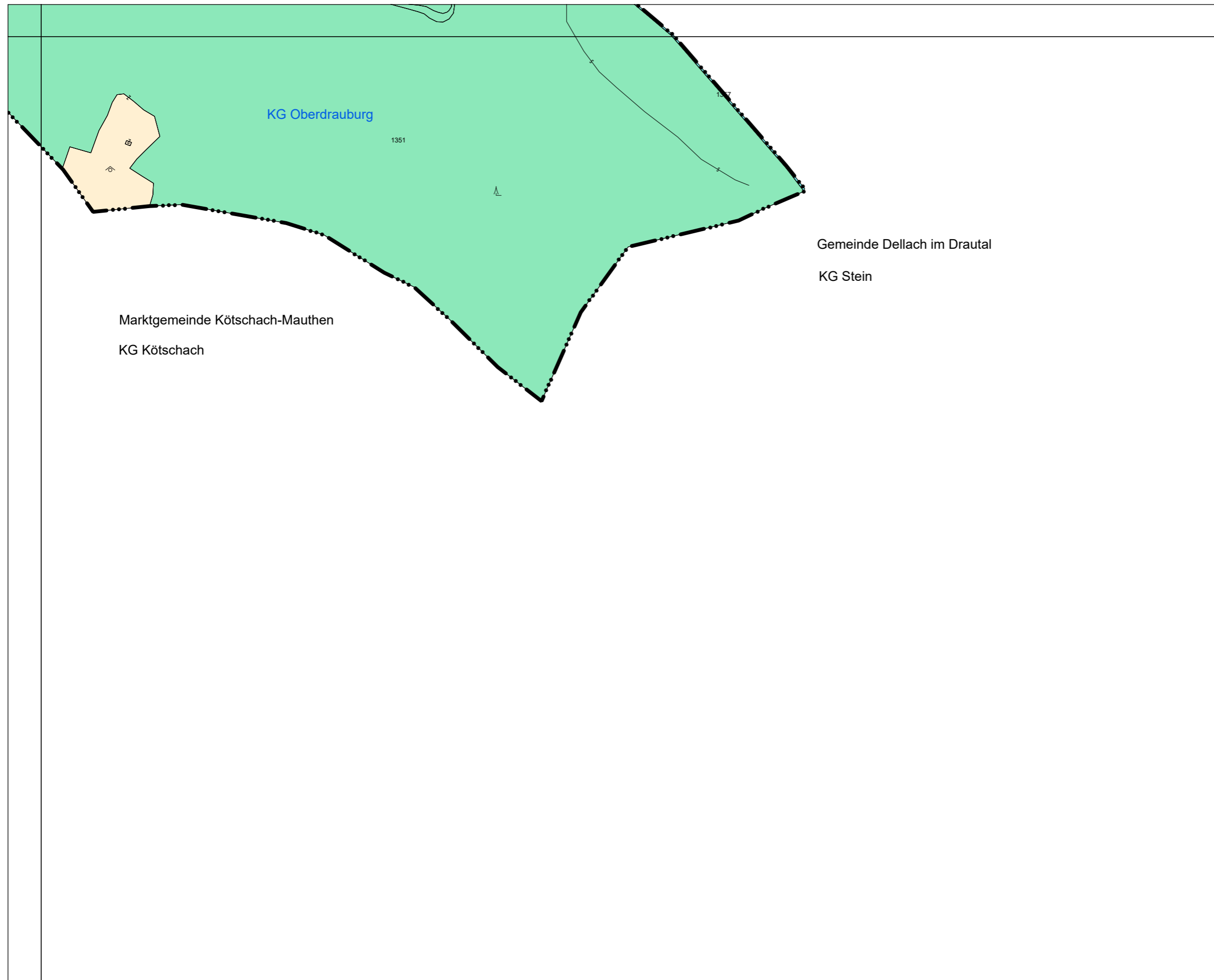
Flächenwidmungsplan



Marktgemeinde
Oberdrauburg

BLATTSCHNITTNUMMER

4318-44



Flächenwidmungsplan



Marktgemeinde
Oberdrauburg

BLATTSCHNITTNUMMER

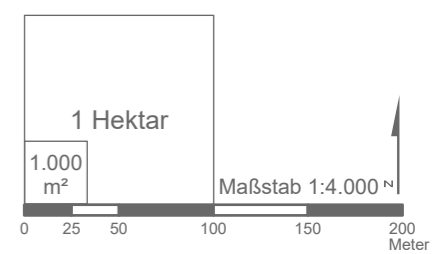
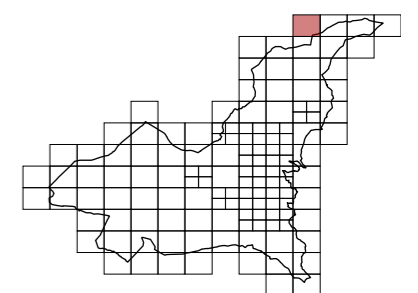
4319-28

Gemeinde Rangersdorf

KG Rangersdorf

KG Zwickenberg

731



Flächenwidmungsplan



Marktgemeinde
Oberdrauburg

BLATTSCHNITTNUMMER

4319-29

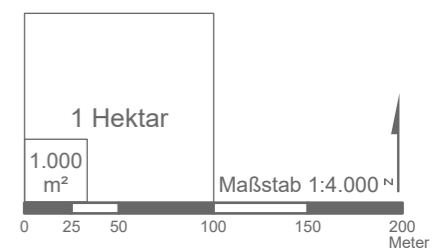
Gemeinde Rangersdorf

KG Rangersdorf

KG Zwickenberg

731

Ochsenalpe



Flächenwidmungsplan



Marktgemeinde
Oberdrauburg

BLATTSCHNITTNUMMER

4319-30

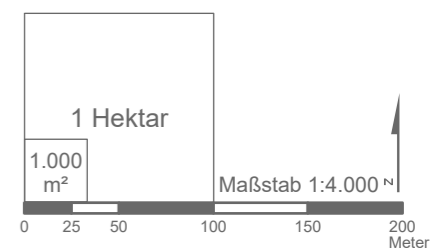
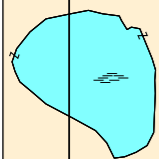
Gemeinde Rangersdorf
KG Rangersdorf

Ochsenalpe



731

KG Zwickenberg



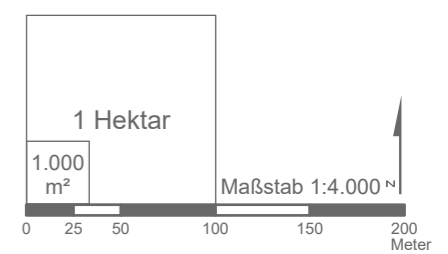
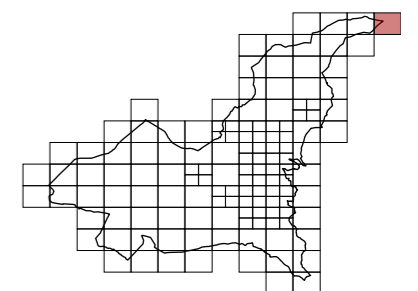
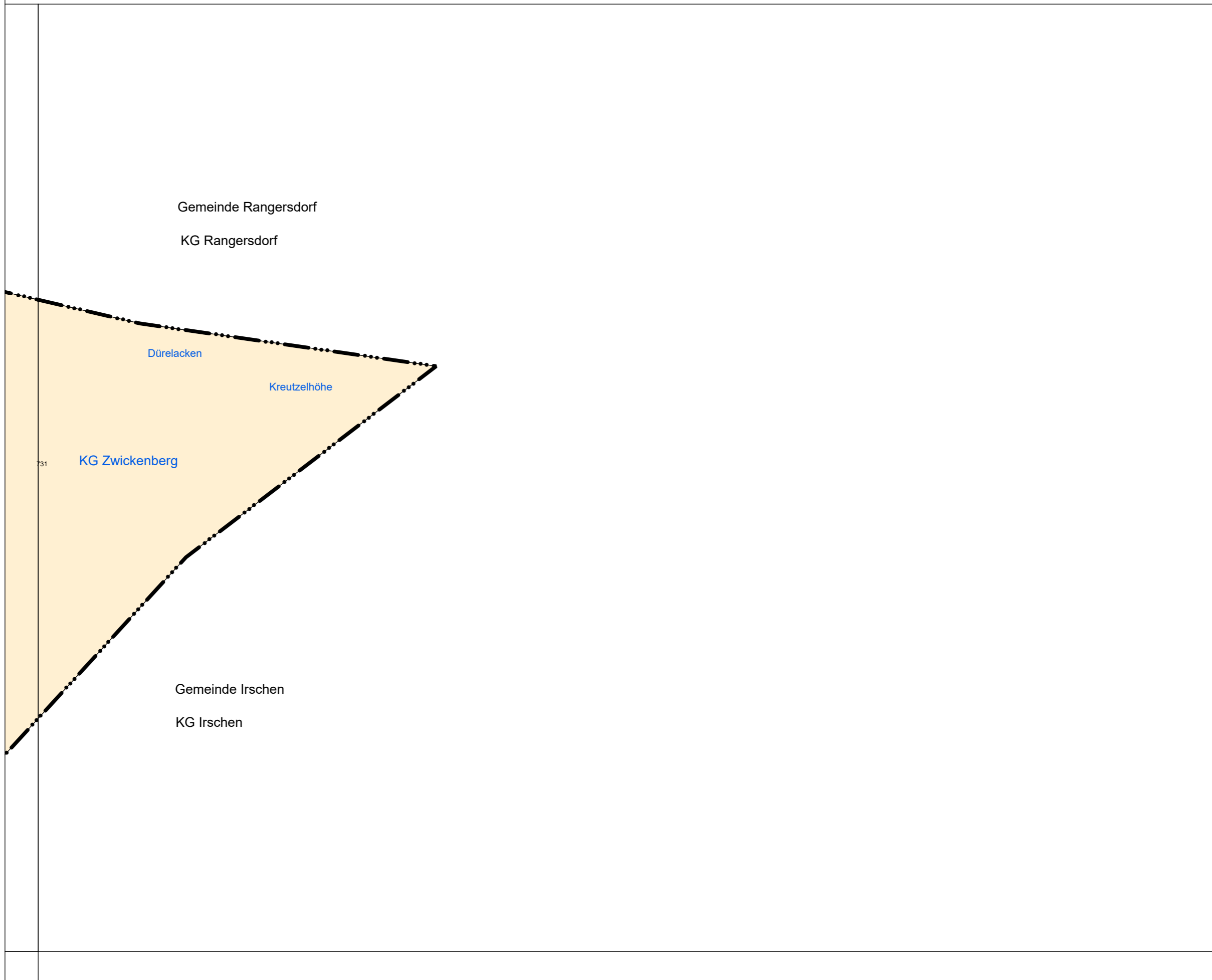
Flächenwidmungsplan



Marktgemeinde
Oberdrauburg

BLATTSCHNITTNUMMER

4319-31



Flächenwidmungsplan



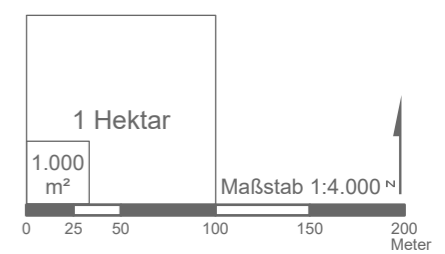
Marktgemeinde
Oberdrauburg

BLATTSCHNITTNUMMER

4319-34

Gemeinde Rangersdorf
KG Lainach

718



Flächenwidmungsplan



Marktgemeinde
Oberdrauburg

BLATTSCHNITTNUMMER

4319-35

Gemeinde Rangersdorf
KG Lainach

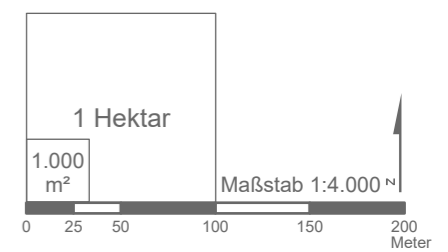
Kösselkopf

KG Zwickenberg

Kegelstalbichl

718

719



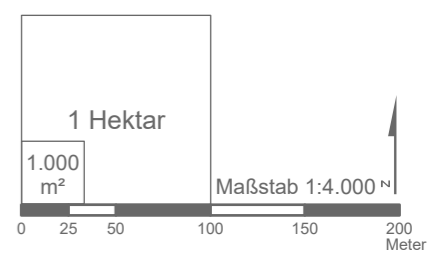
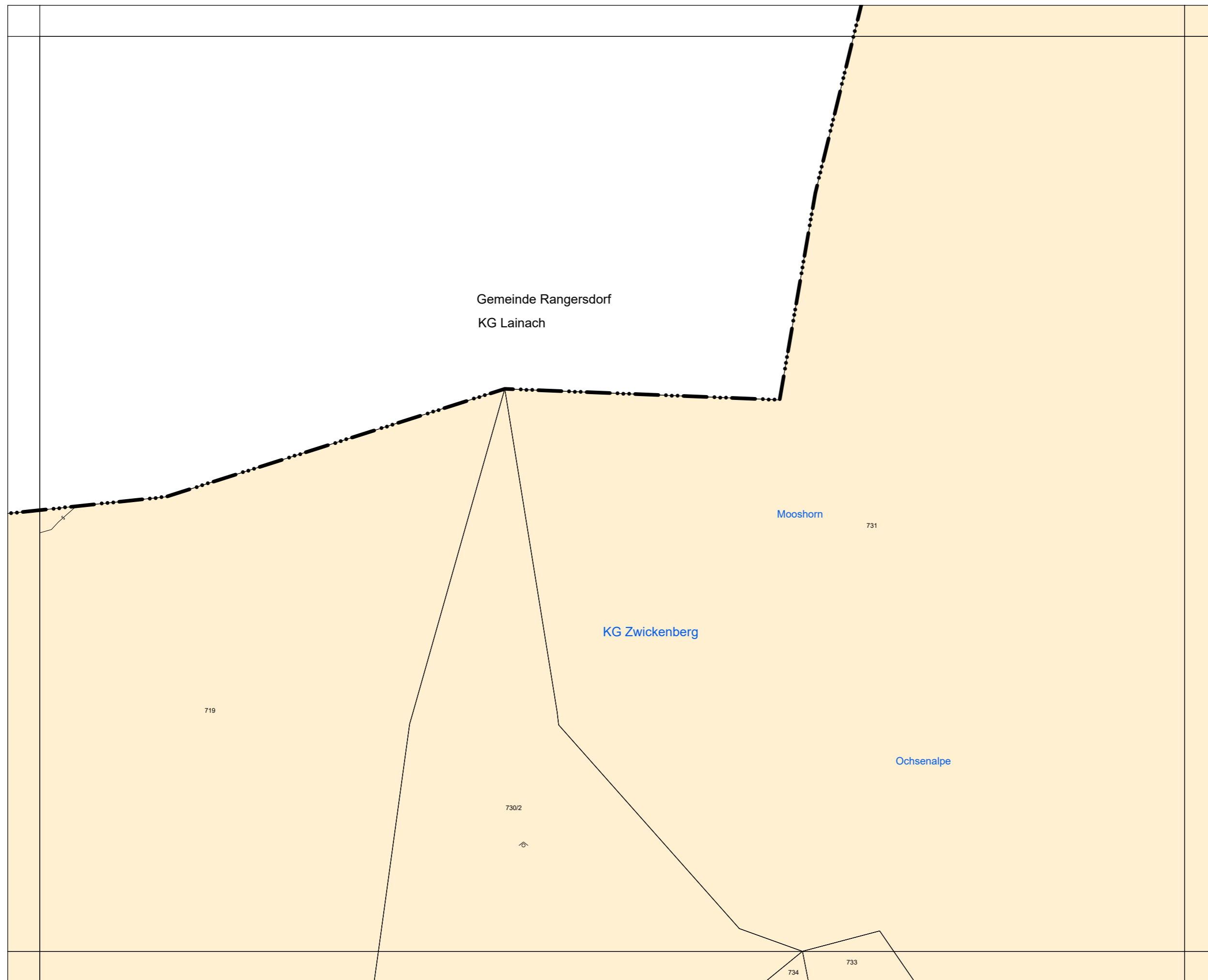
Flächenwidmungsplan



Marktgemeinde
Oberdrauburg

BLATTSCHNITTNUMMER

4319-36



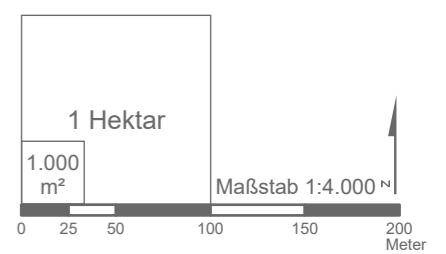
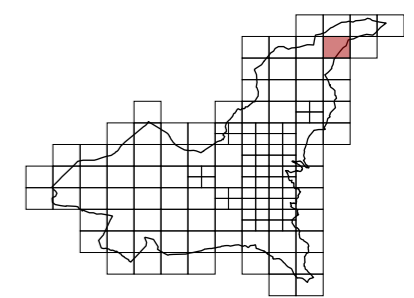
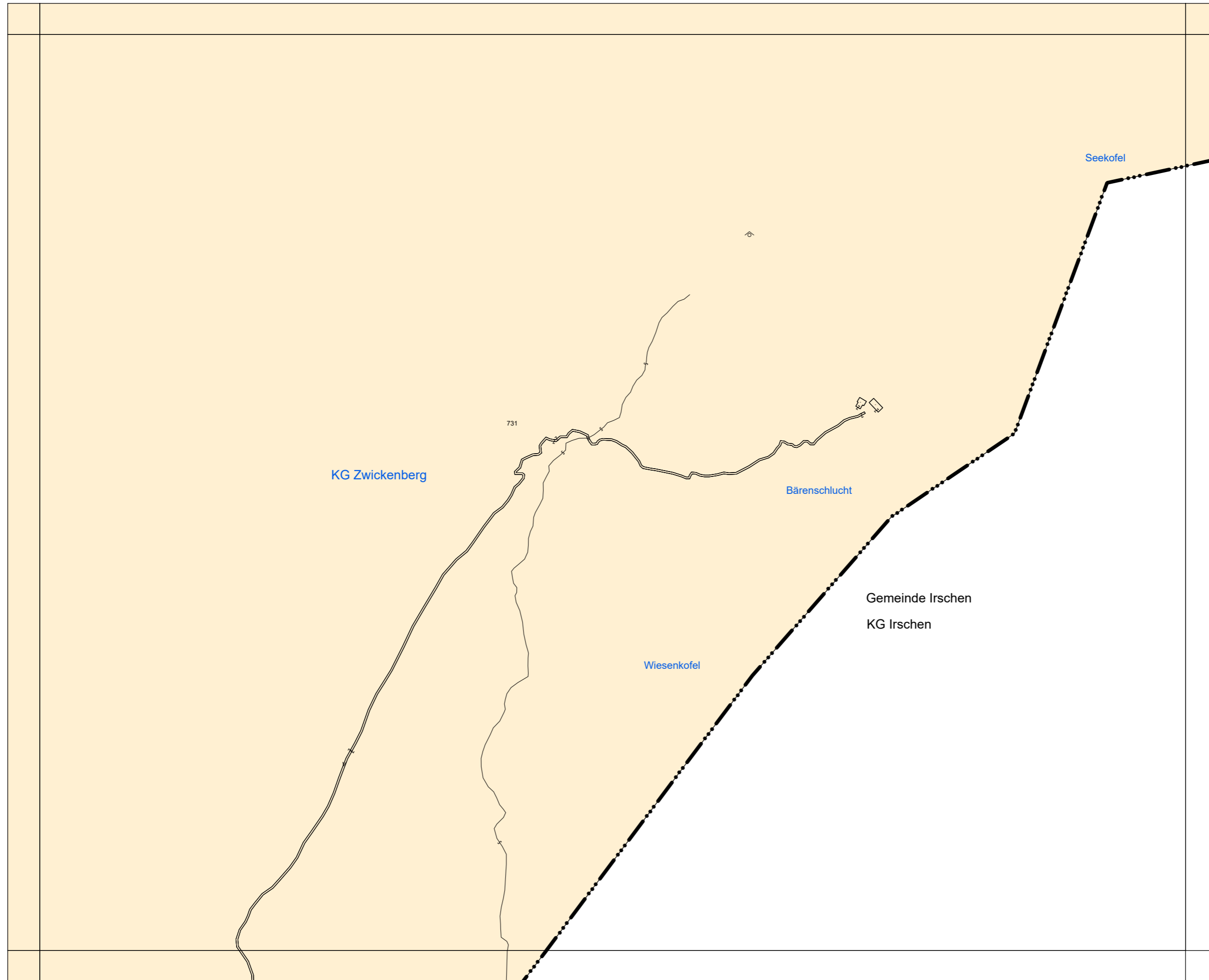
Flächenwidmungsplan



Marktgemeinde
Oberdrauburg

BLATTSCHNITTNUMMER

4319-37



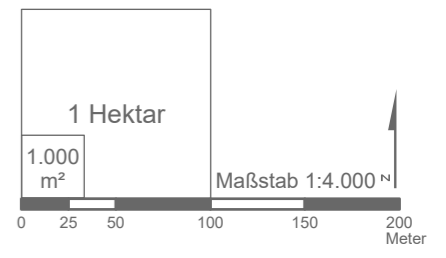

Flächenwidmungsplan



Marktgemeinde
Oberdrauburg

BLATTSCHNITTNUMMER

4319-38



Flächenwidmungsplan



Marktgemeinde
Oberdrauburg

BLATTSCHNITTNUMMER

4319-42

Gemeinde Rangersdorf
KG Lainach

Donnkopf

718

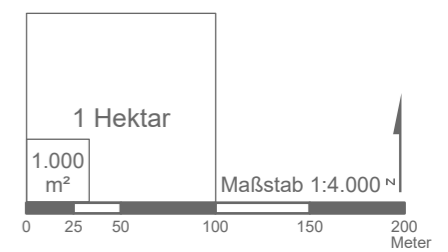
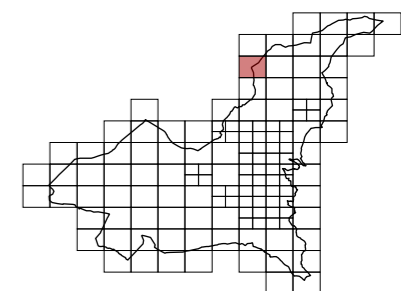
KG Zwickenberg

719

Donnkopfhöhe

110KV KNG

Bundesland Tirol
Gemeinde Nikolsdorf



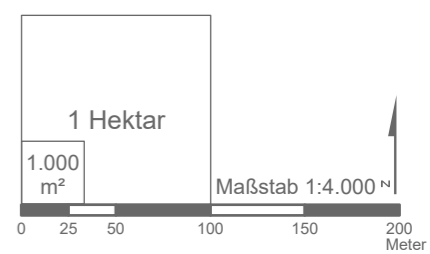
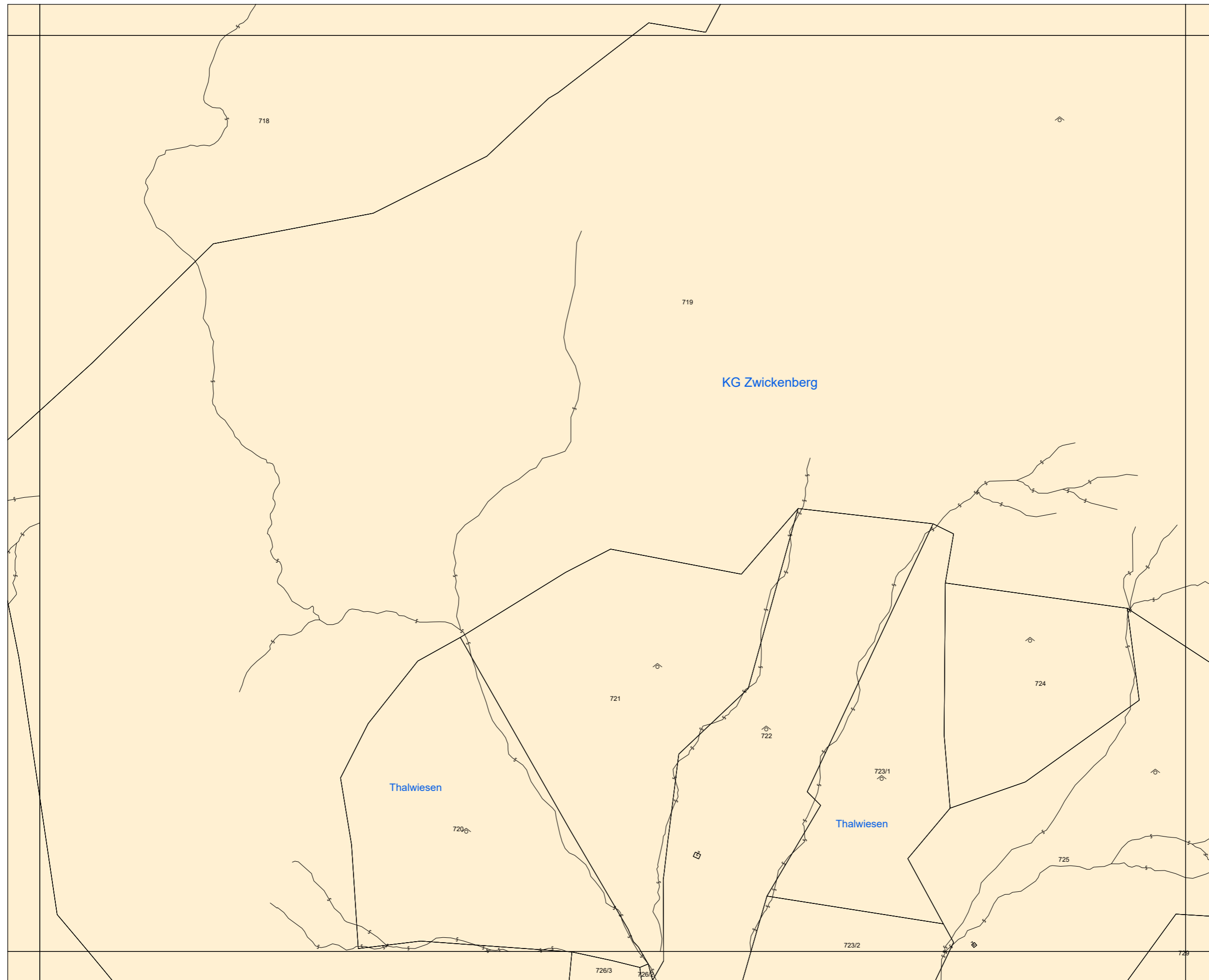
Flächenwidmungsplan



Marktgemeinde
Oberdrauburg

BLATTSCHNITTNUMMER

4319-43



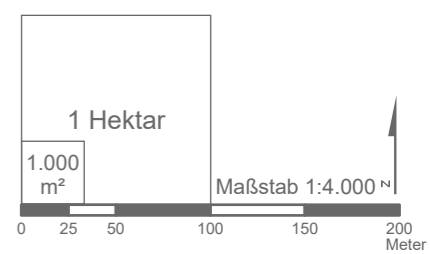
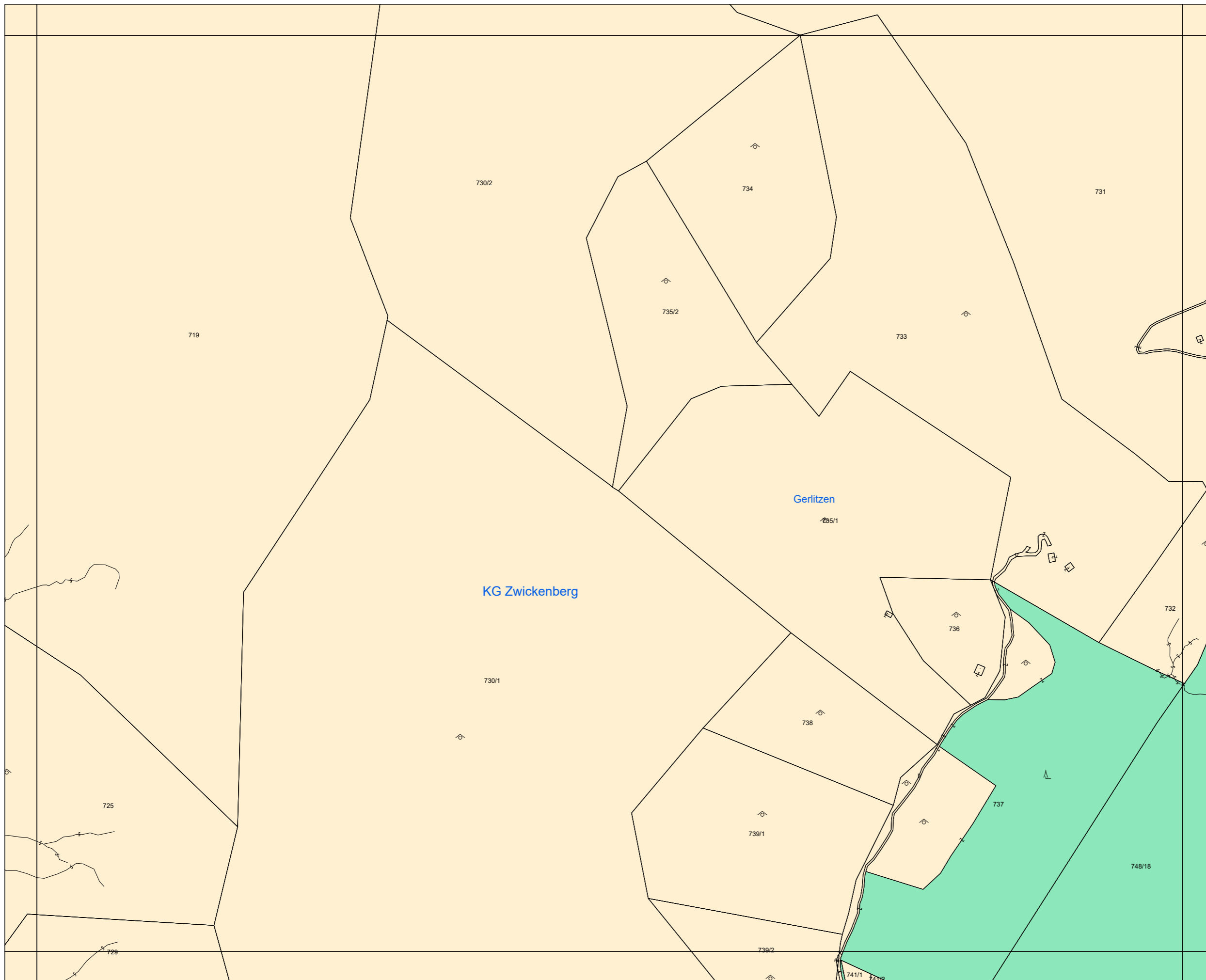
Flächenwidmungsplan



Marktgemeinde
Oberdrauburg

BLATTSCHNITTNUMMER

4319-44



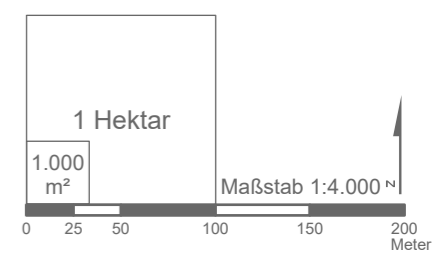
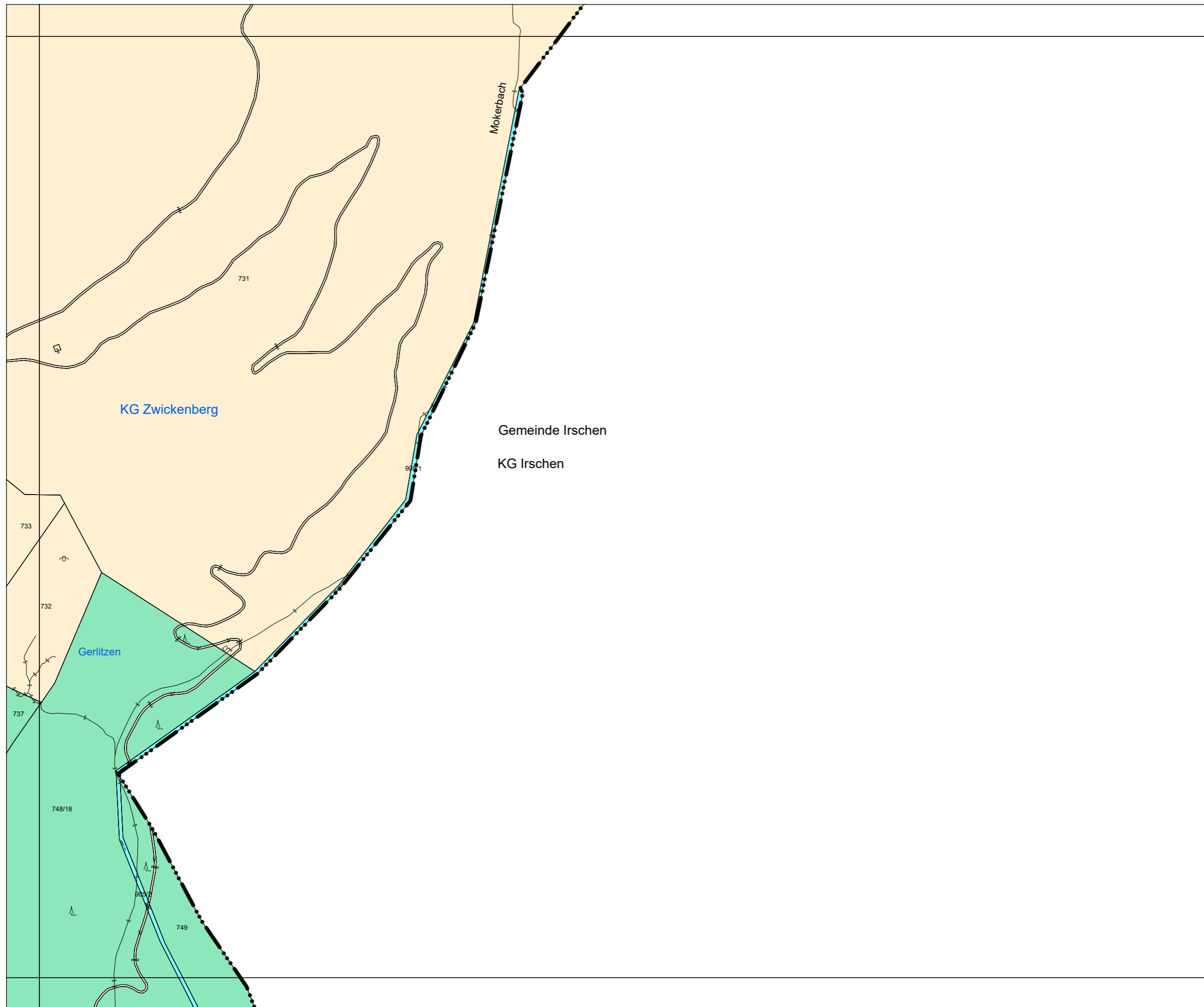
Flächenwidmungsplan



Marktgemeinde
Oberdrauburg

BLATTSCHNITTNUMMER

4319-45



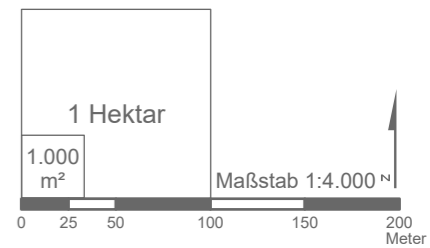
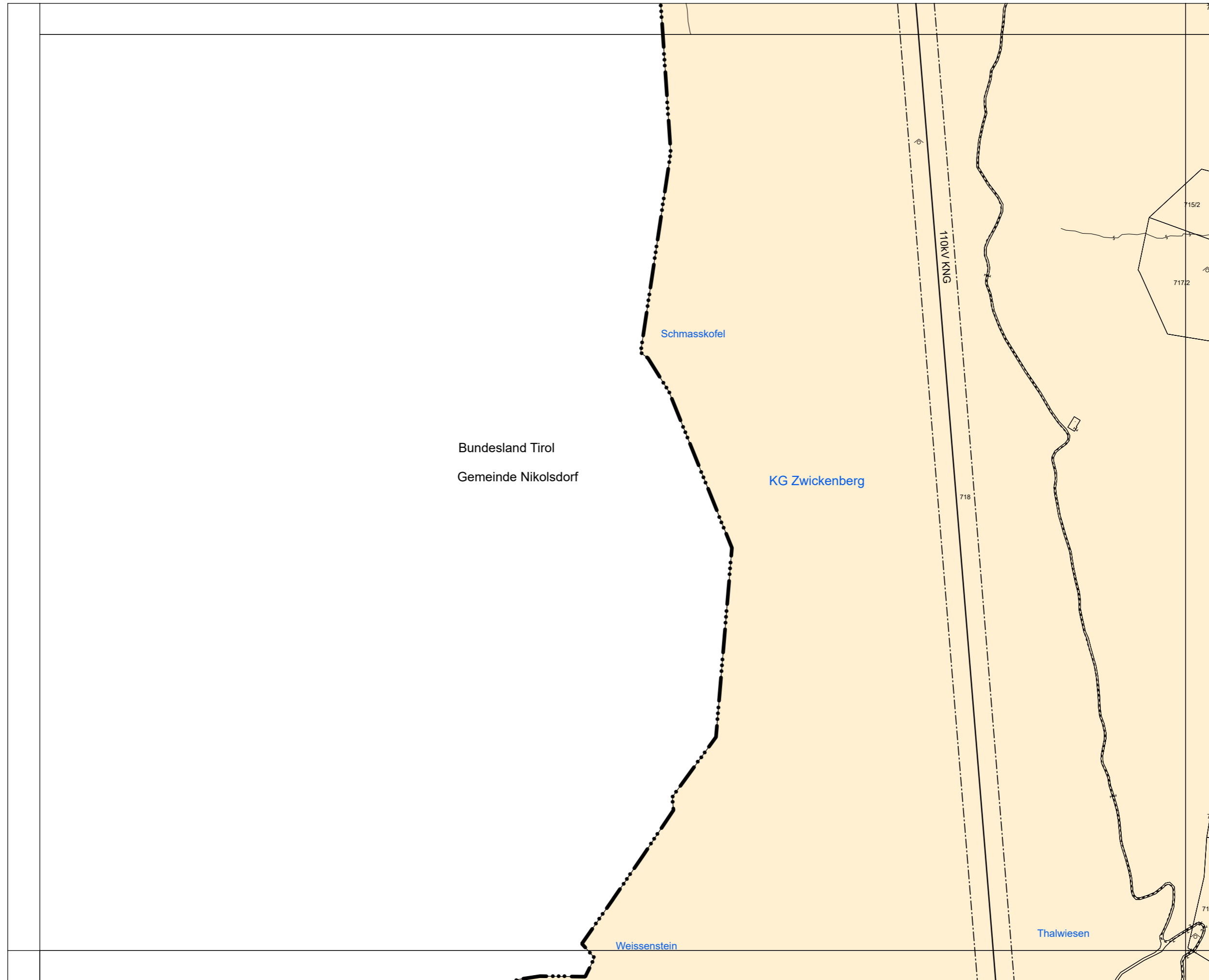
Flächenwidmungsplan



Marktgemeinde
Oberdrauburg

BLATTSCHNITTNUMMER

4319-50



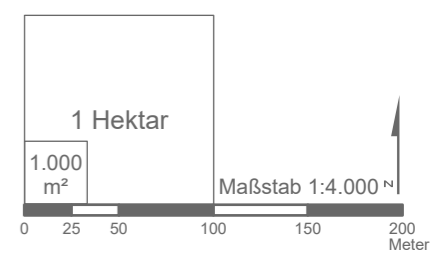
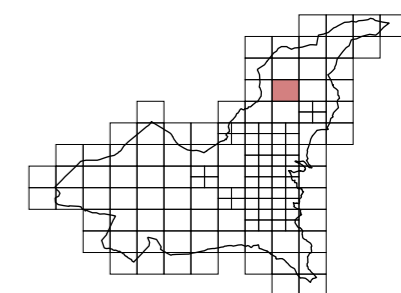
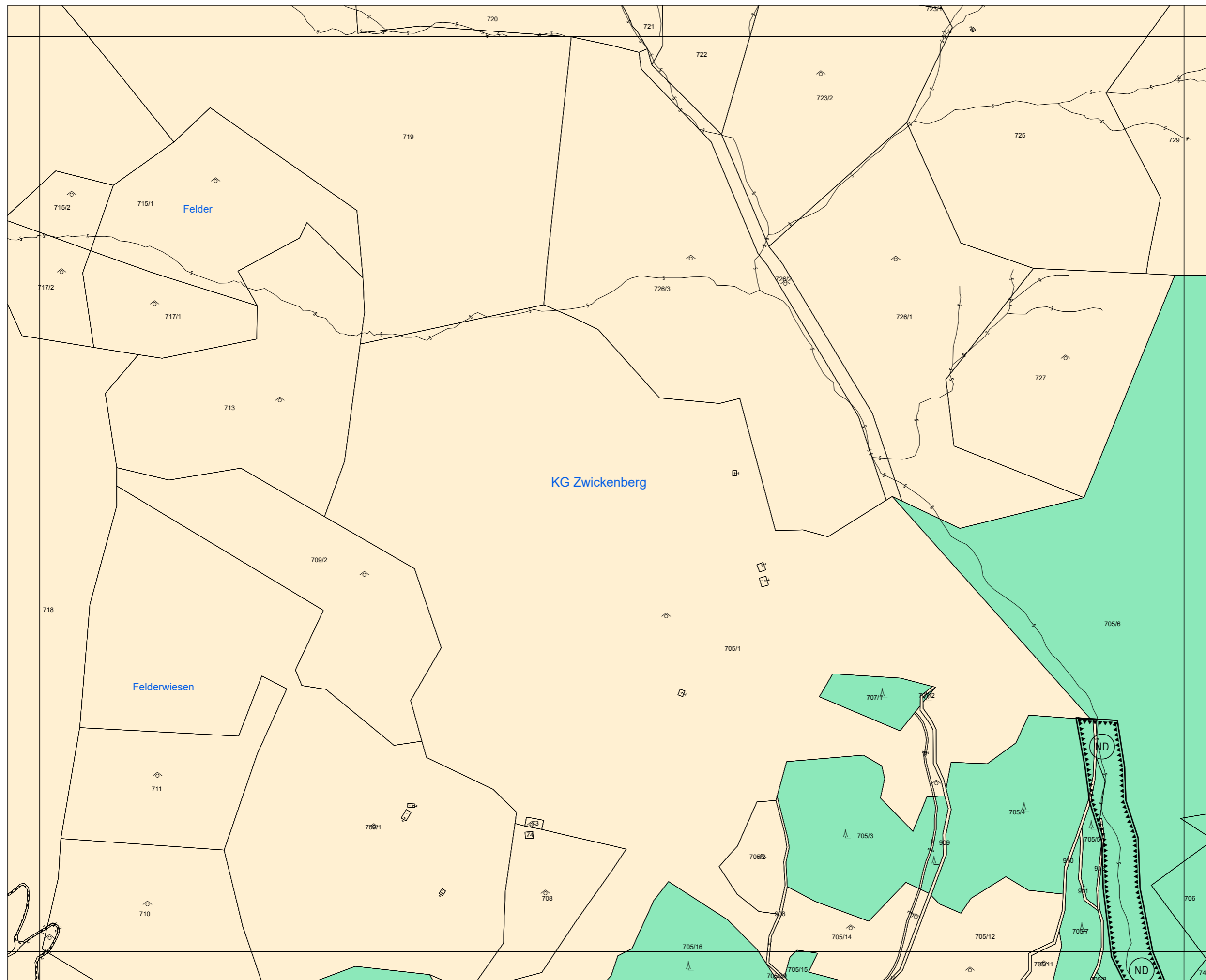
Flächenwidmungsplan



Marktgemeinde
Oberdrauburg

BLATTSCHNITTNUMMER

4319-51



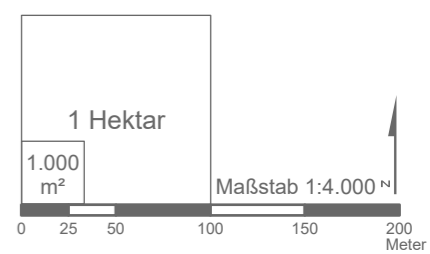
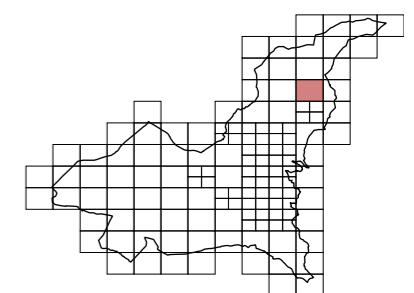
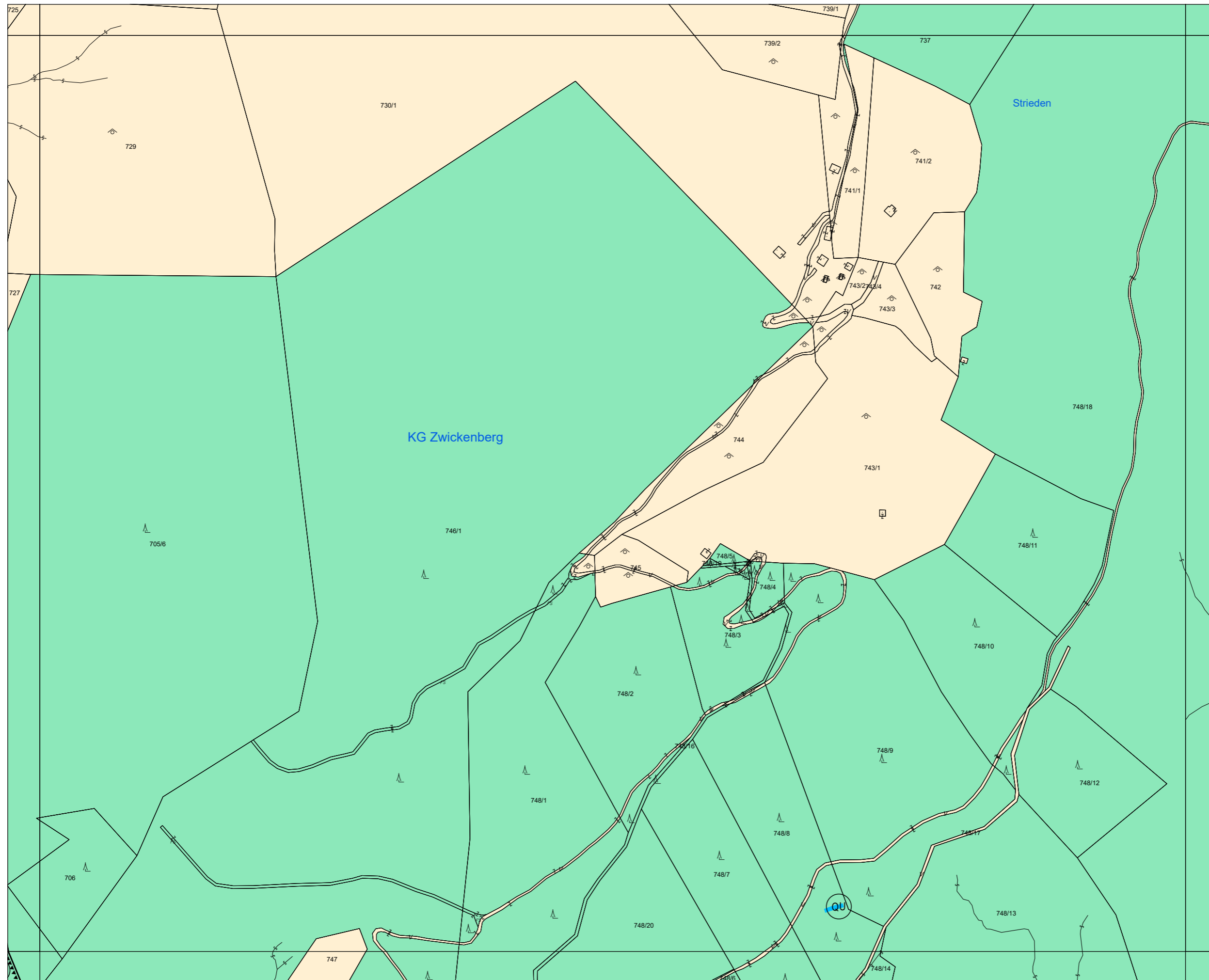
Flächenwidmungsplan



Marktgemeinde
Oberdrauburg

BLATTSCHNITTNUMMER

4319-52



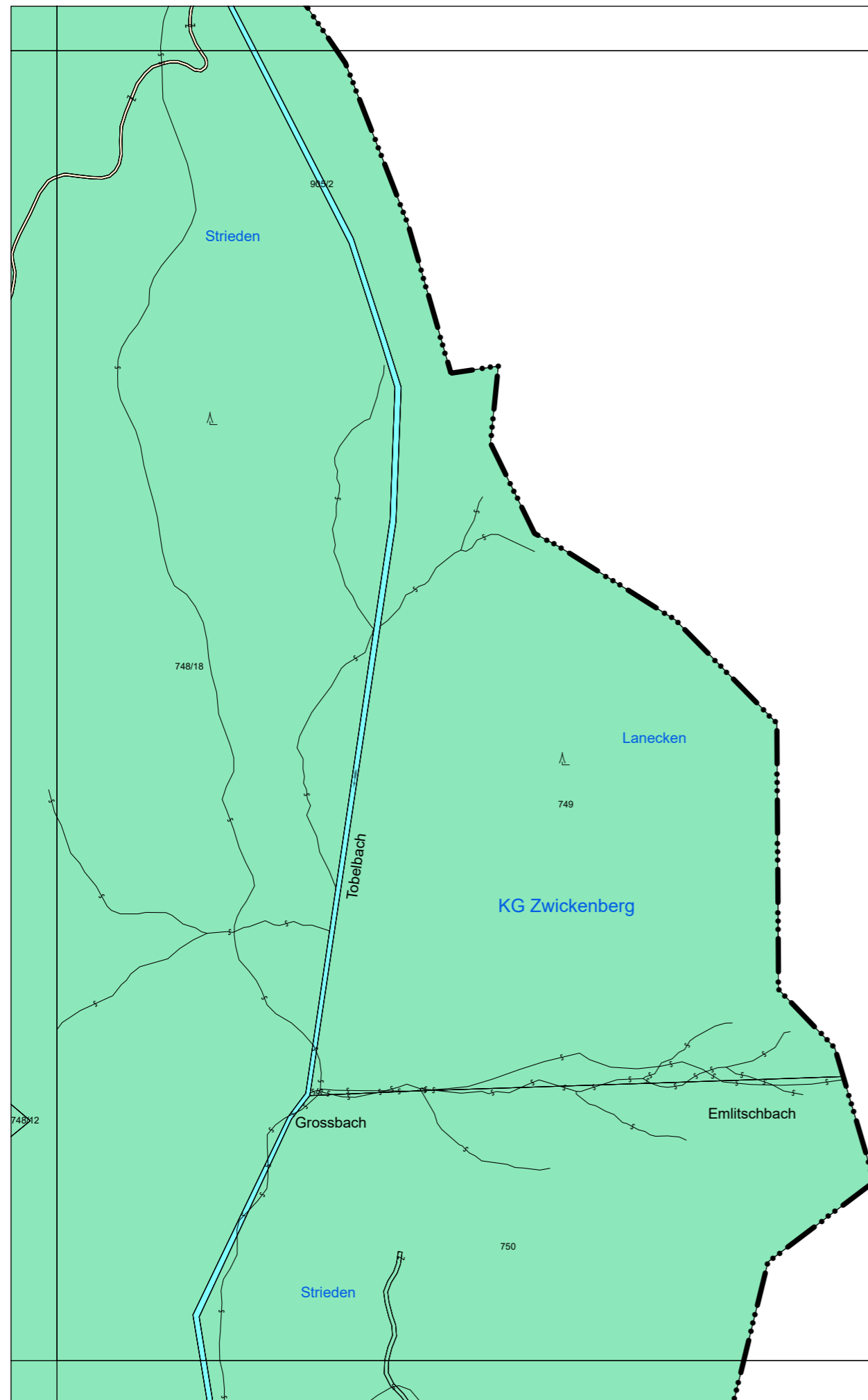
Flächenwidmungsplan



Marktgemeinde
Oberdrauburg

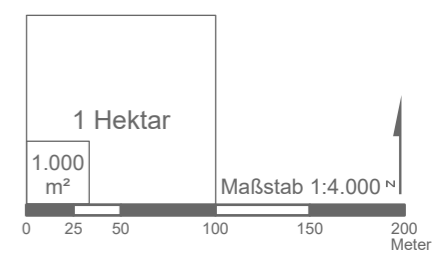
BLATTSCHNITTNUMMER

4319-53



Gemeinde Irschen

KG Irschen



Flächenwidmungsplan

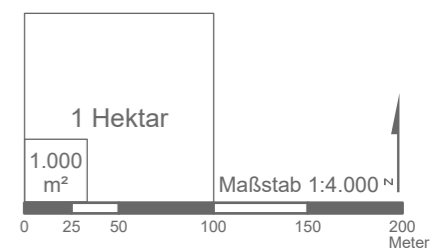
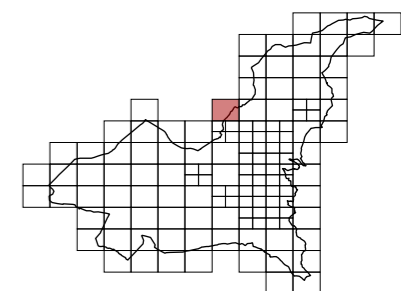
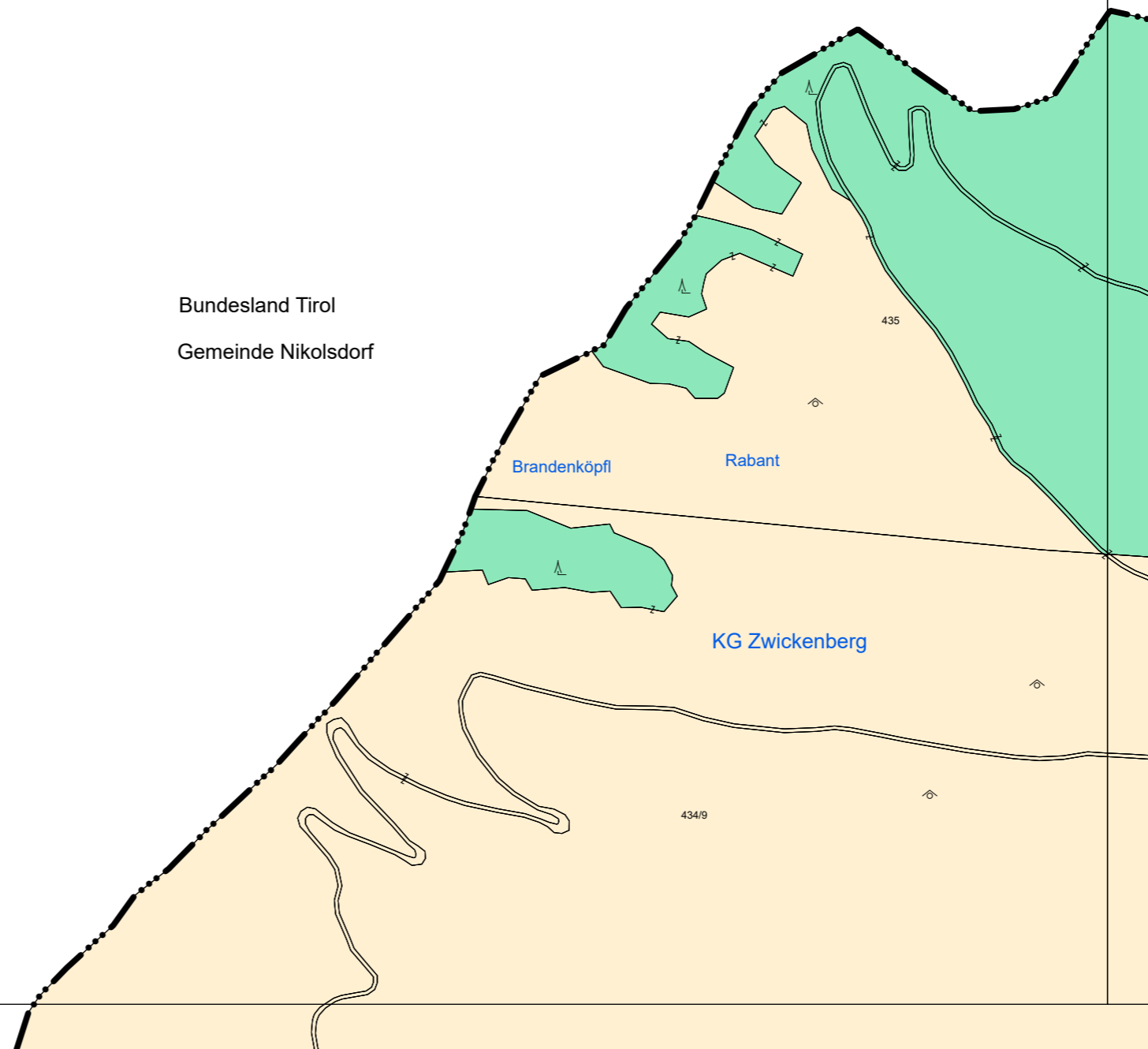


Marktgemeinde
Oberdrauburg

BLATTSCHNITTNUMMER

4319-57

Bundesland Tirol
Gemeinde Nikolsdorf



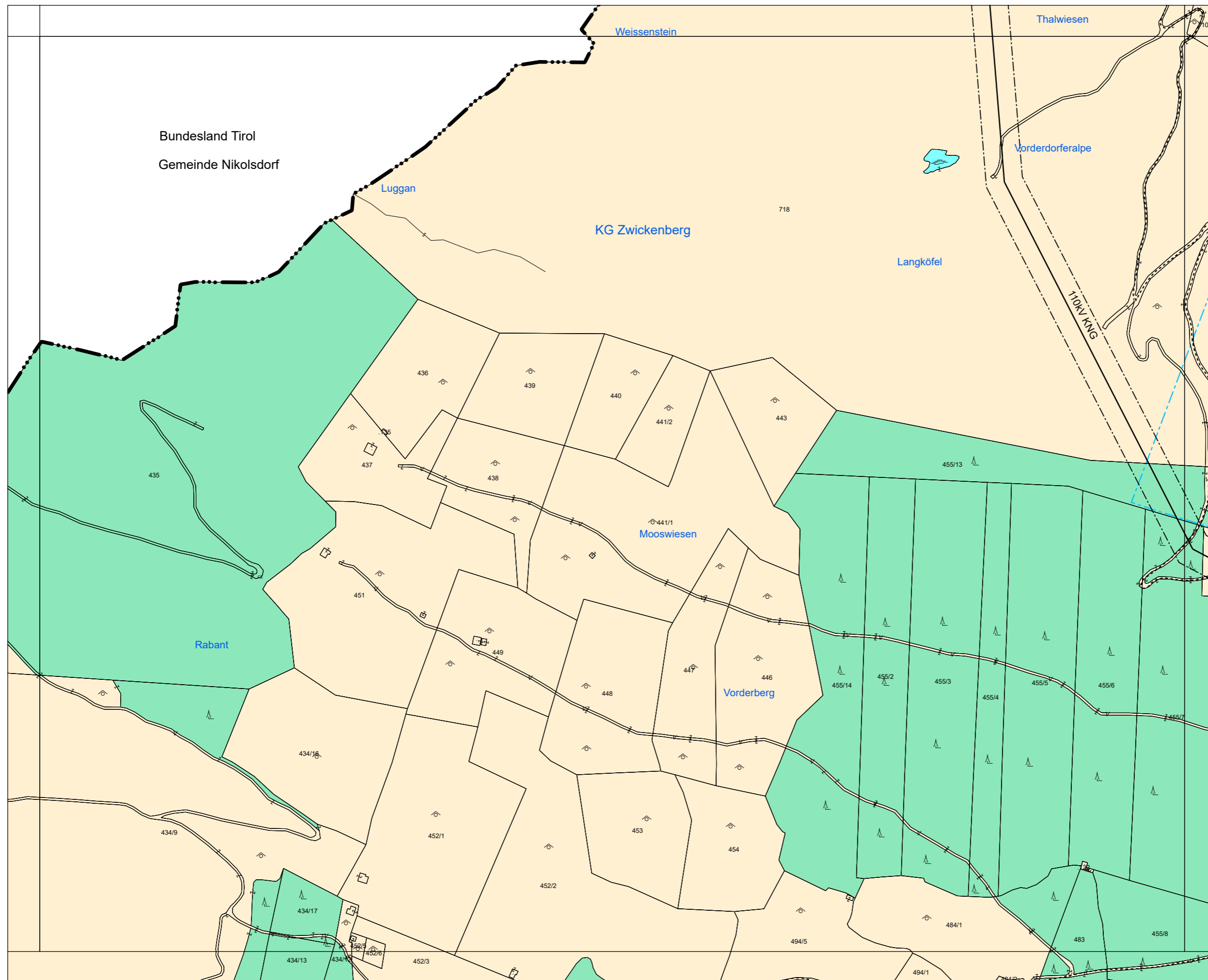
Flächenwidmungsplan



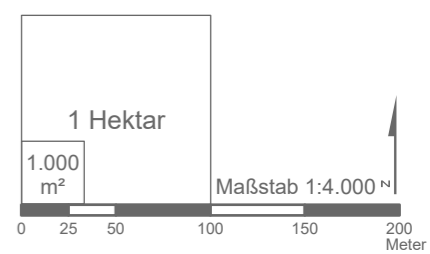
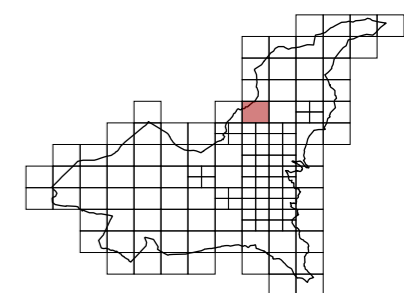
Marktgemeinde
Oberdrauburg

BLATTSCHNITTNUMMER

4319-58



Bundesland Tirol
Gemeinde Nikolsdorf



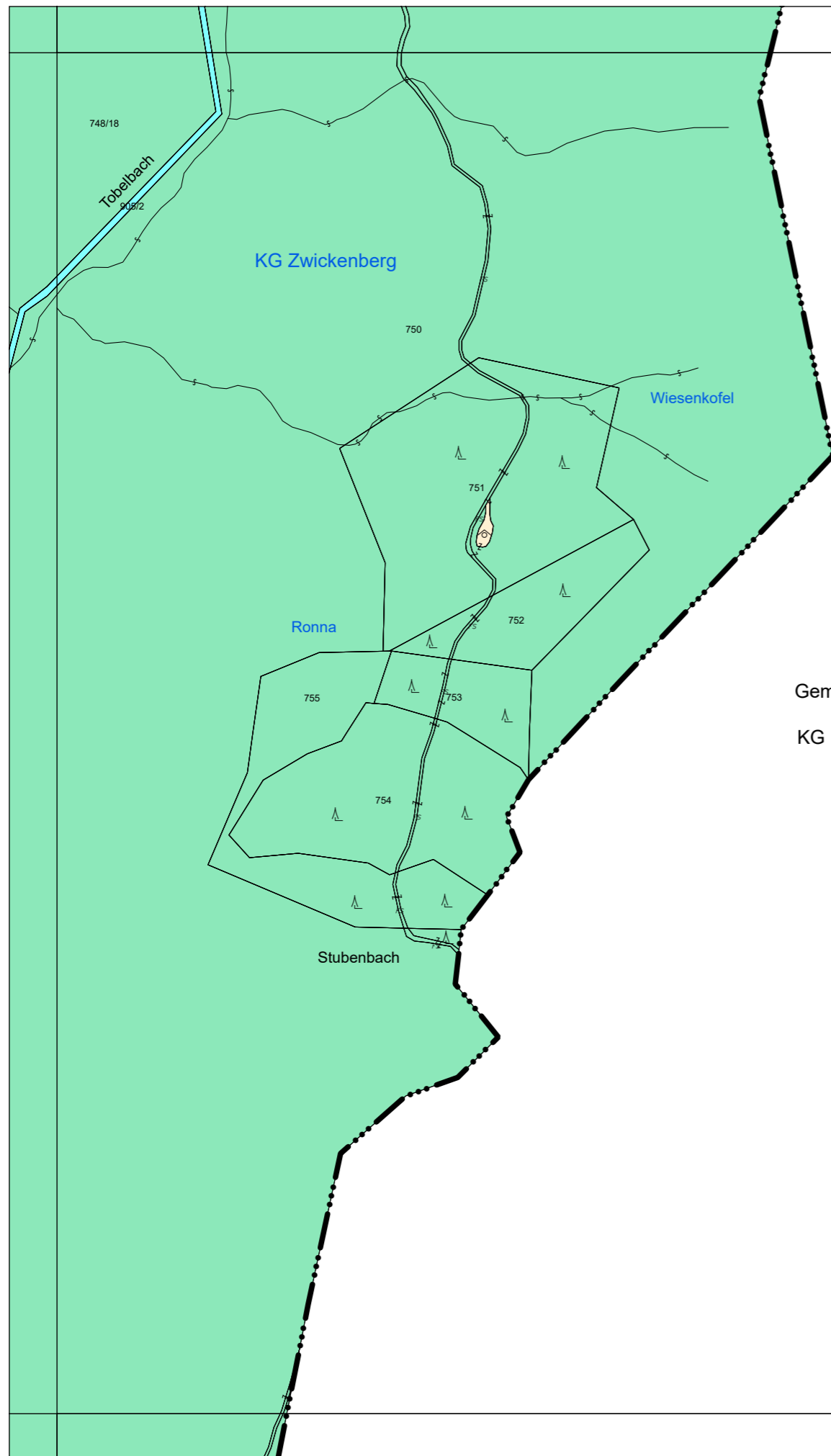
Flächenwidmungsplan



Marktgemeinde
Oberdrauburg

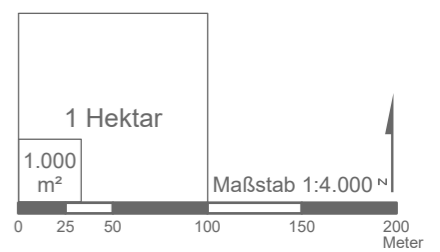
BLATTSCHNITTNUMMER

4319-61



Gemeinde Irschen

KG Irschen



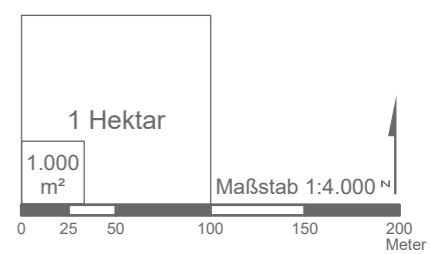
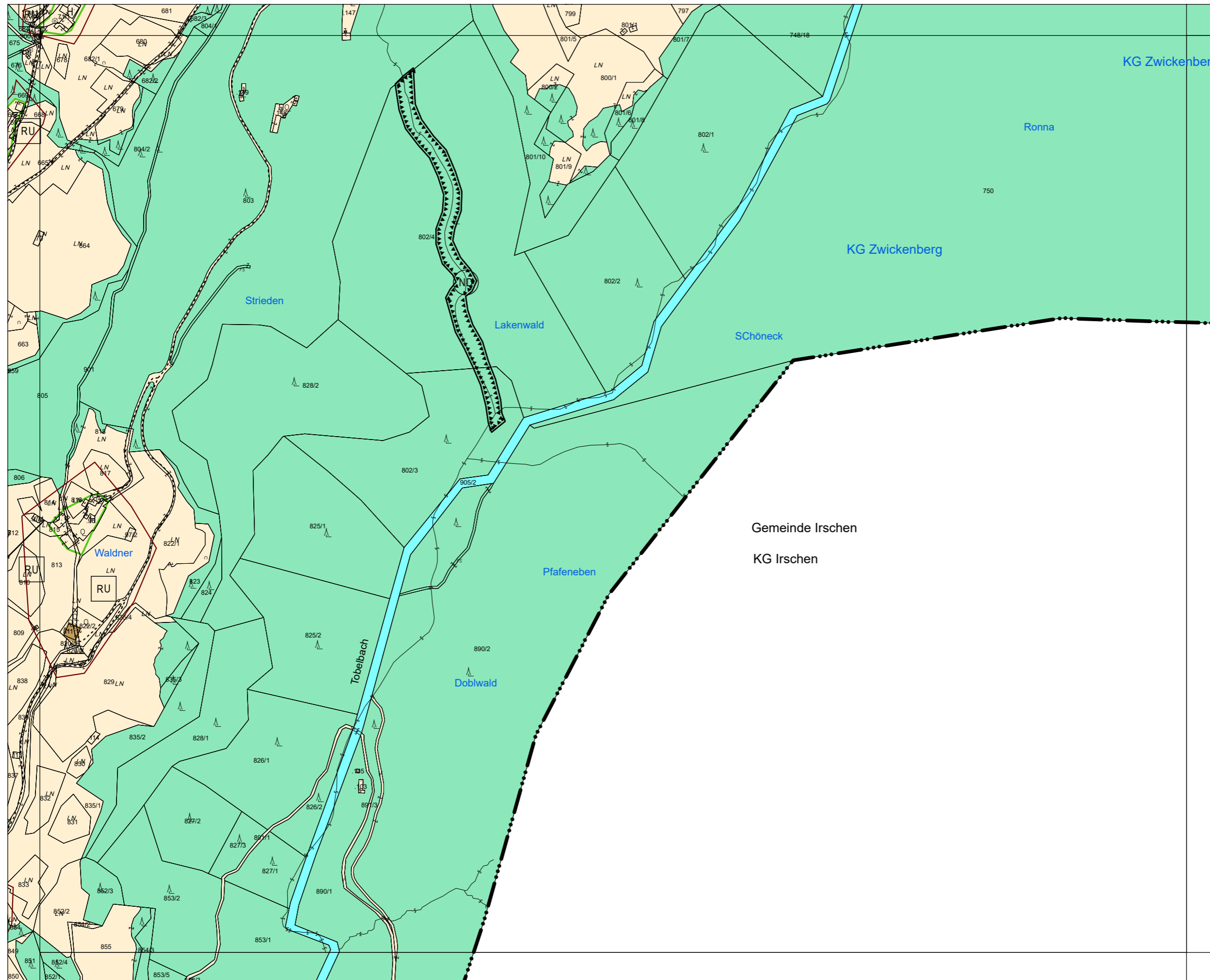
Flächenwidmungsplan



Marktgemeinde
Oberdrauburg

BLATTSCHNITTNUMMER

4319-68



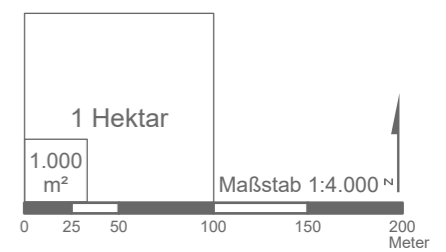

Flächenwidmungsplan



Marktgemeinde
Oberdrauburg

BLATTSCHNITTNUMMER

4319-69



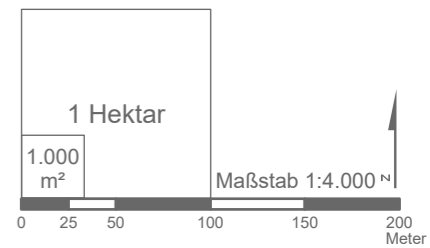
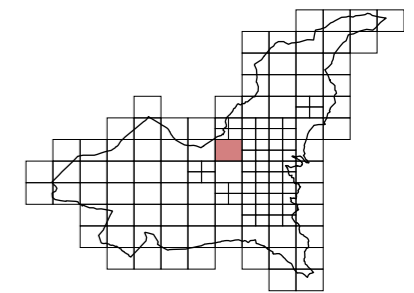
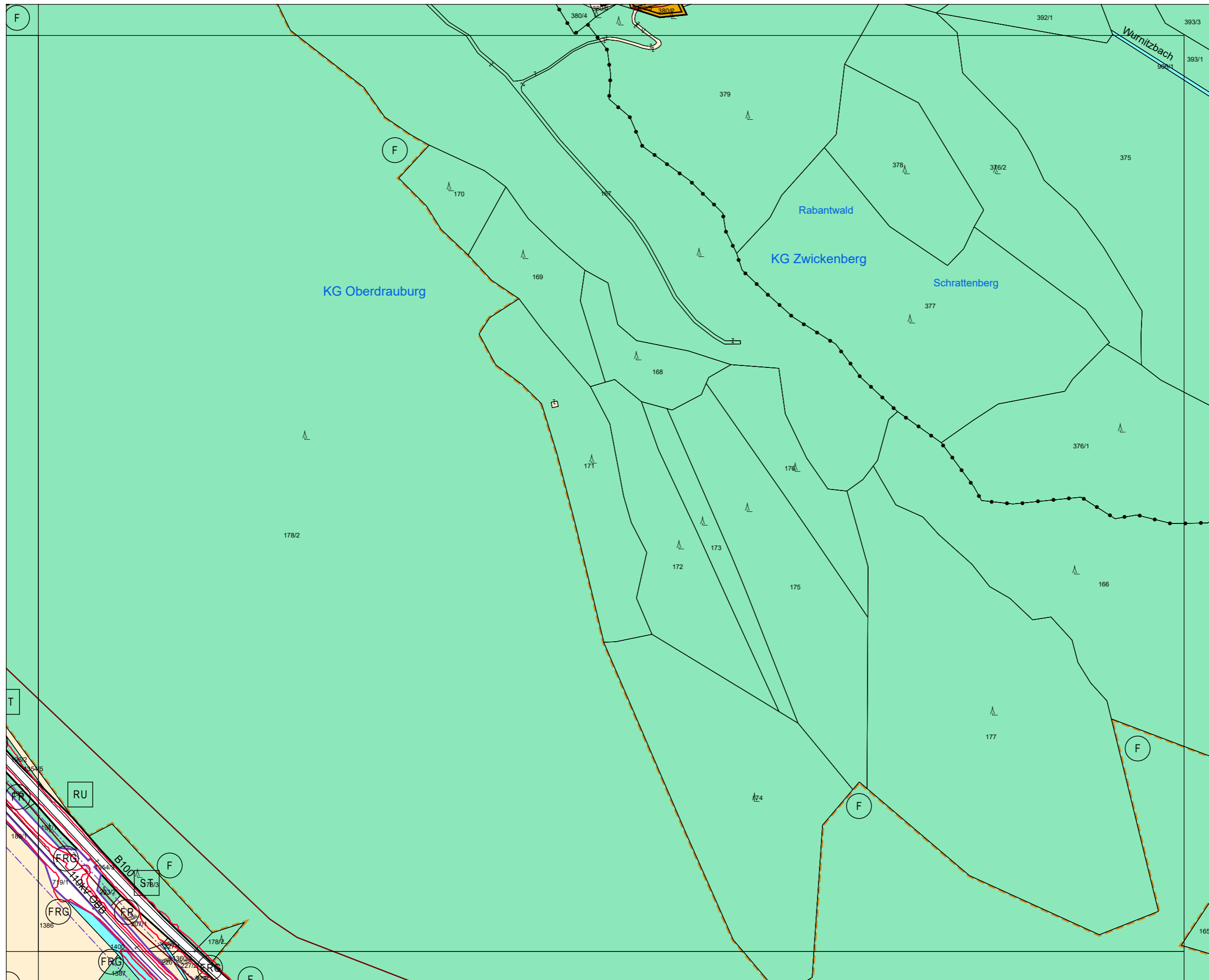
Flächenwidmungsplan

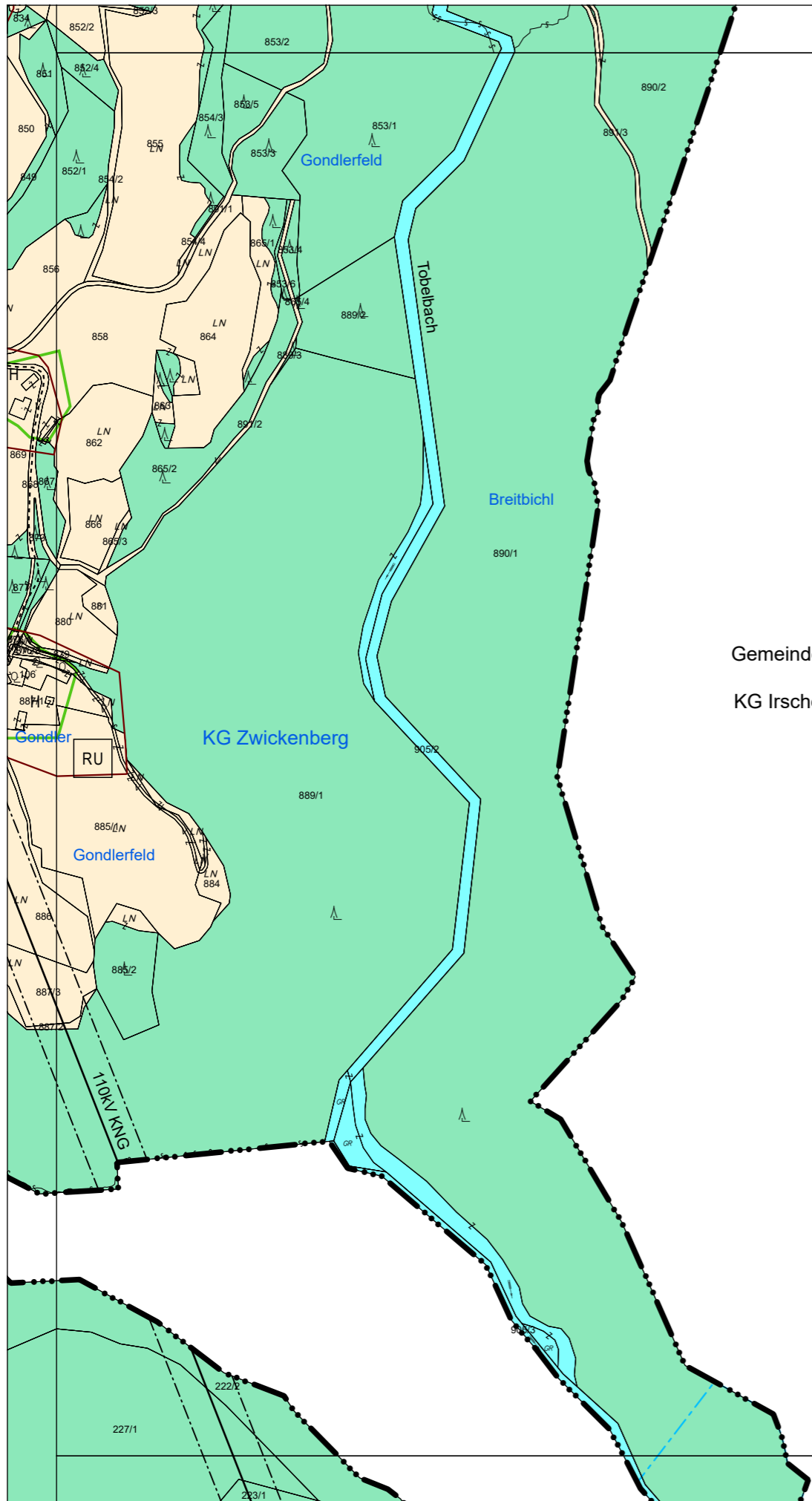


Marktgemeinde
Oberdrauburg

BLATTSCHNITTNUMMER

4319-73





Flächenwidmungsplan



Marktgemeinde
Oberdrauburg

BLATTSCHNITTNUMMER
4319-76

Gemeinde Irschen
KG Irschen

